

País = España	Comunidad Autónoma = Navarra	Provincia (31): Navarra	Municipio = Sierra de Andia
Zona (37): Sierra de Andia	Tipo Monumento (10): Túmulo anular	Nº. (02):	Nombre: Artezabal Hilharriak: 31-37-10-02

COORDENADAS: Hoja 114-IV (Olo). I. G. N. Escala 1:25.000. U.T.M. Huso 30 T. = X: 585.144, Y: 4.745.990, Z: 1.183. **European 1979**.
 Hoja 114-IV (Olo). I. G. N. Escala 1:25.000. U.T.M. Huso 30 T. = X: 585.041, Y: 4.745.781, Z: 1.183. **ETRS 89**.

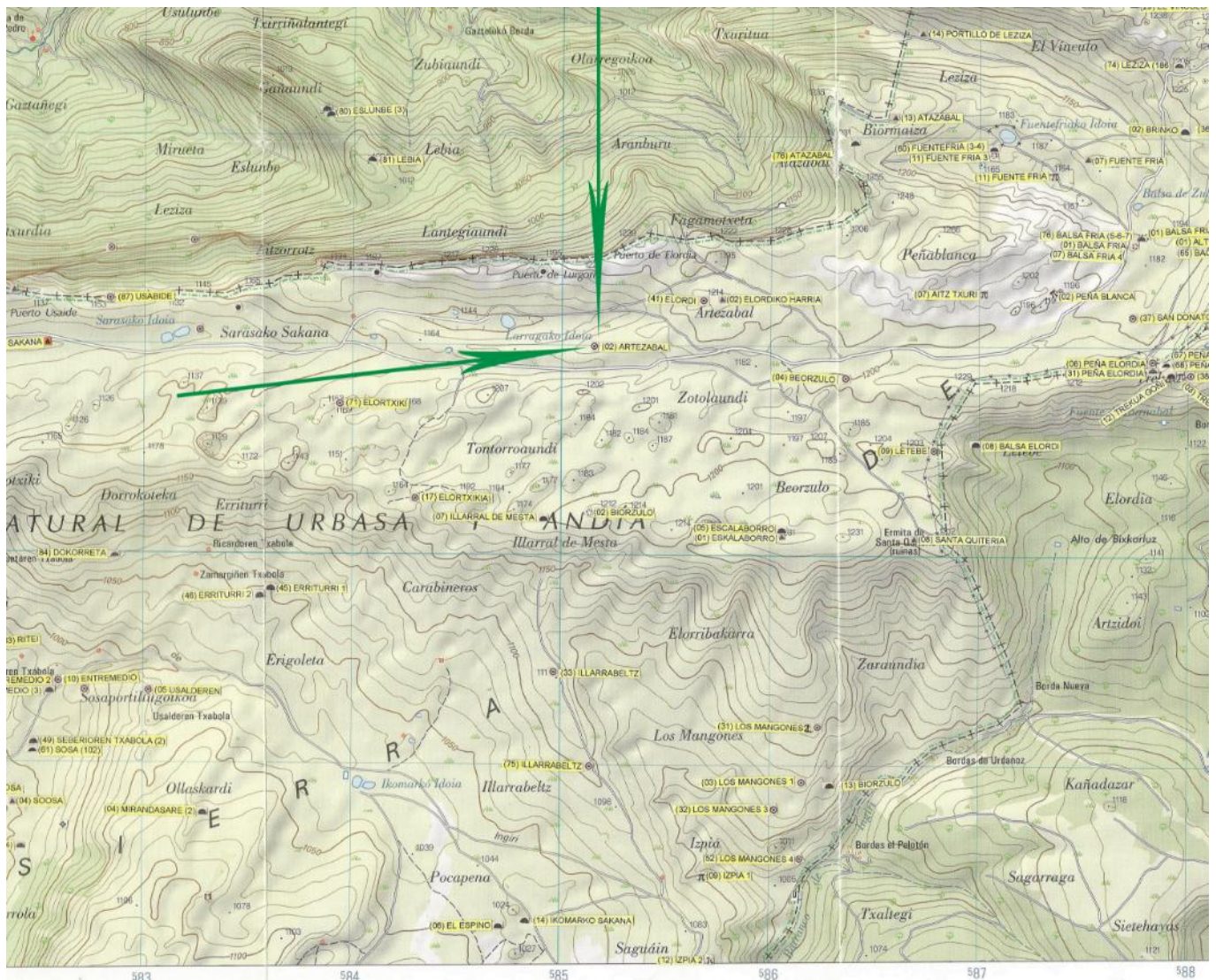
LOCALIZACIÓN: Se halla situado al este del puerto de Lizarraga y de la balsa Larraga, al sur del puerto Elordia y al noroeste de Santa Quiteria..

ACCESO: Desde el alto de Lizárraga hay que coger una pista a la izquierda (Este) que tras superar un corto pero fuerte repecho, se llega a los pastizales de Andia, donde veremos una balsa y a la derecha (al Sur) se halla el dolmen de Sarasa gañe en una zona un poco más elevada. Tenemos que continuar por la pista hacia el Este algo más de dos kilómetros y medio, hasta donde la pista se desvía a la izquierda y continua ahora solo con las rodadas de los vehículos. Desde este punto tenemos que continuar hacia el E algo más de un kilómetro, para subir hacia el Norte a un pequeño altozano, donde se halla situado este túmulo anular.

DESCRIPCIÓN: **Túmulo anular**. Situado en un altozano, donde solo hay pastizales, ligeramente inclinado hacia el N-NW. Mide 17m de diámetro. El anillo mide 2,50m de ancho. El diámetro interior mide 8,50m. Levanta por el exterior 0,60m. Desciende por la parte central 0,20m. Parece que han aprovechado la naturaleza del terreno para su construcción. La parte interior del monumento parece que es natural.
 Materiales, calizas del lugar.

HISTORIA: Localizado por Luis Millán San Emeterio, el 12 de noviembre de 1.983.
 No se ha practicado excavación.

BIBLIOGRAFIA: 1.991/92 **Ripa Vega, Patxi**.
Monumentos megalíticos de Navarra 1890-1990. Trabajos de arqueología Navarra, nº. 10. Pamplona-Iruña, p. 205.
 2.005 **Hilharriak = Balere Barrero Hidalgo – Iñaki Gaztelu Iraundegi – Alfonso Martínez Manteca – Goyo Mercader Mendiburu – Luis Millán San Emeterio – Manolo Tamayo Cervigón – Iñigo Txintxurreta Diaz**.
Catálogo de monumentos megalíticos en Navarra.
Cuadernos de Arqueología de la Universidad de Navarra, nº. 13. Pamplona-Iruña, p. 72.

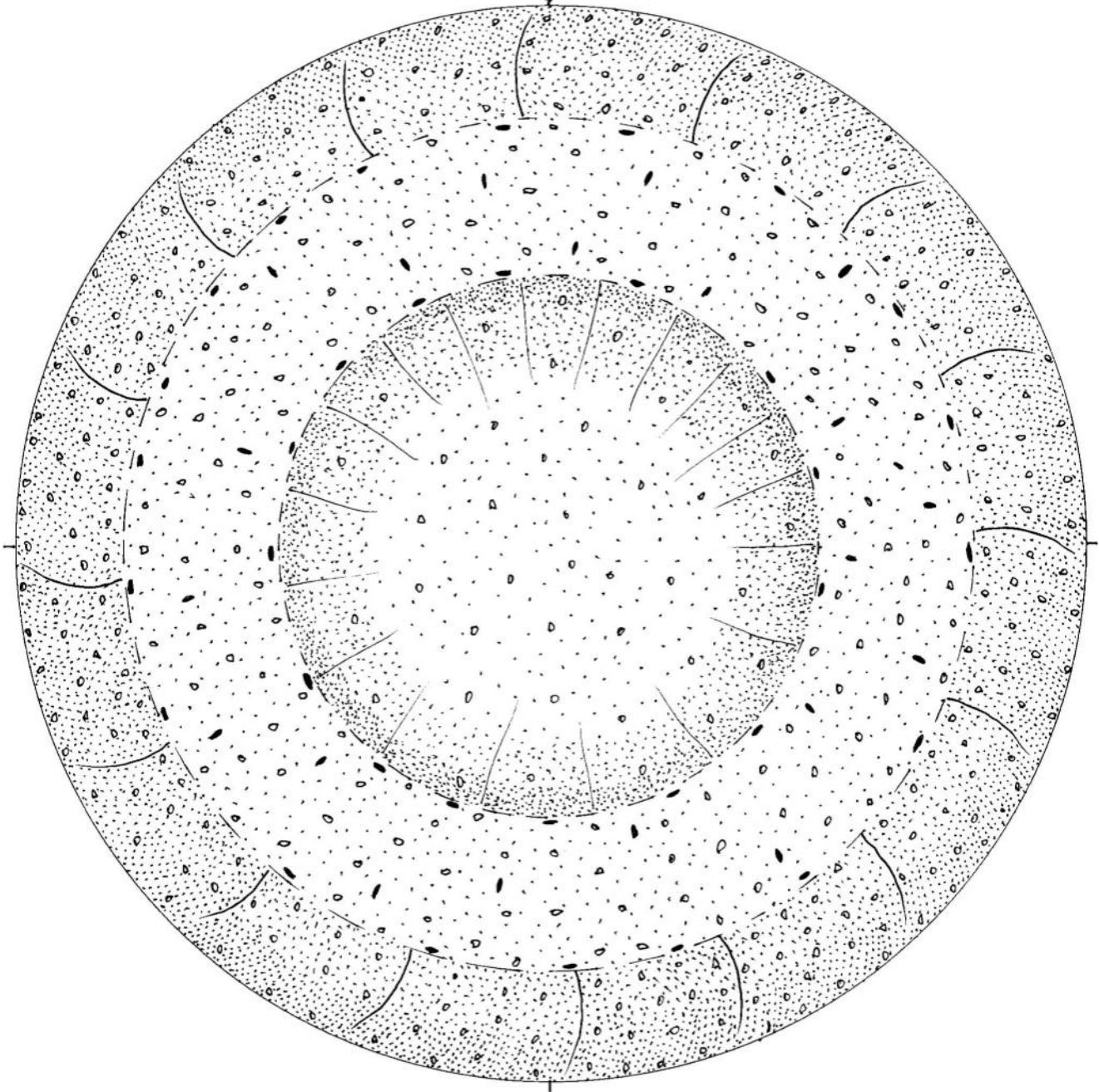


Pais = España	Comunidad Autónoma = Navarra	Provincia (31): Navarra	Municipio = Sierra de Andia
Zona (37): Sierra de Andia	Tipo Monumento (10): Túmulo anular	Nº. (02):	Nombre: Artezabal Hilharriak: 31-37-10-02

ARTEZABAL

Norte ↑ Ipar

23-02-2.008



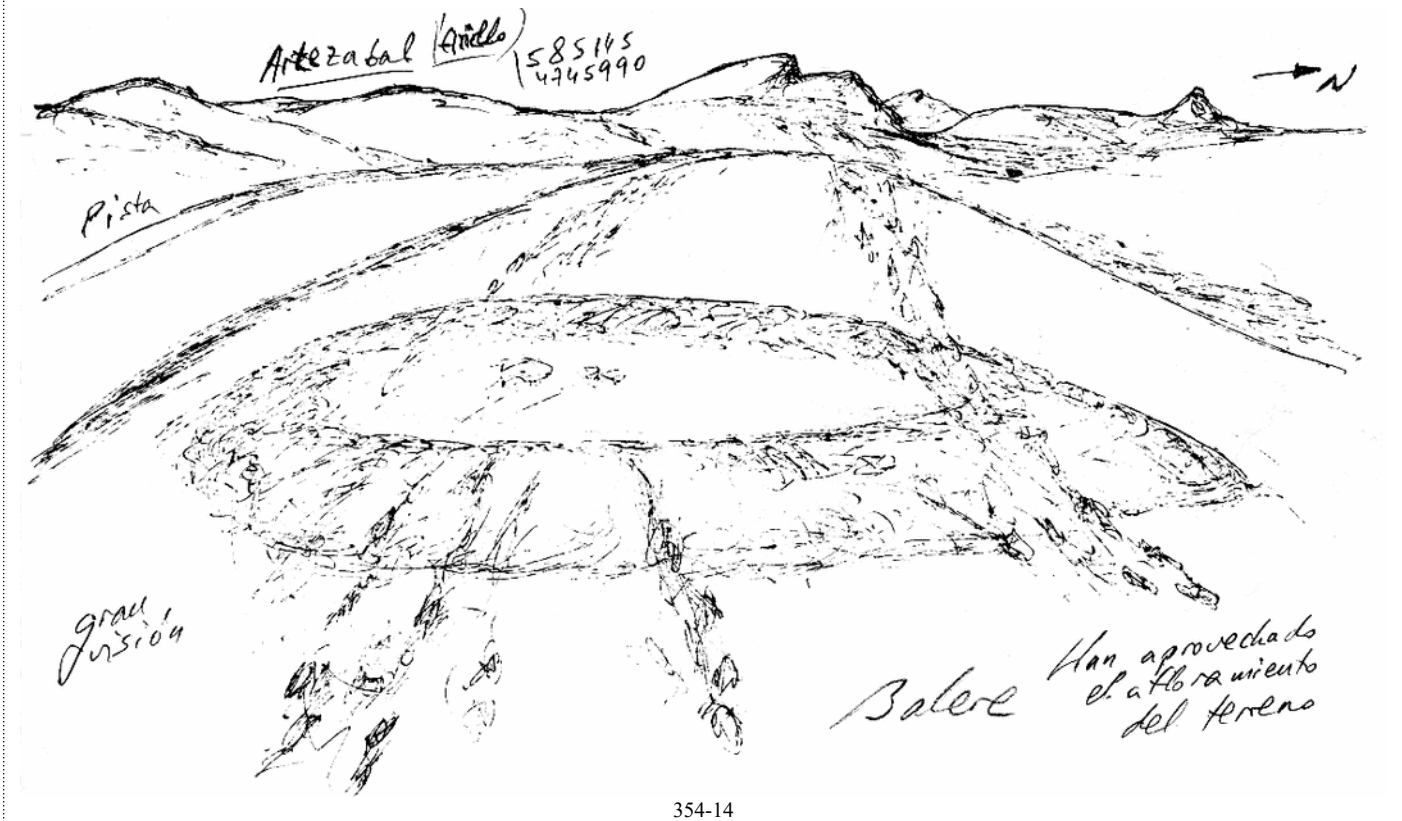
0 1 2 3m.



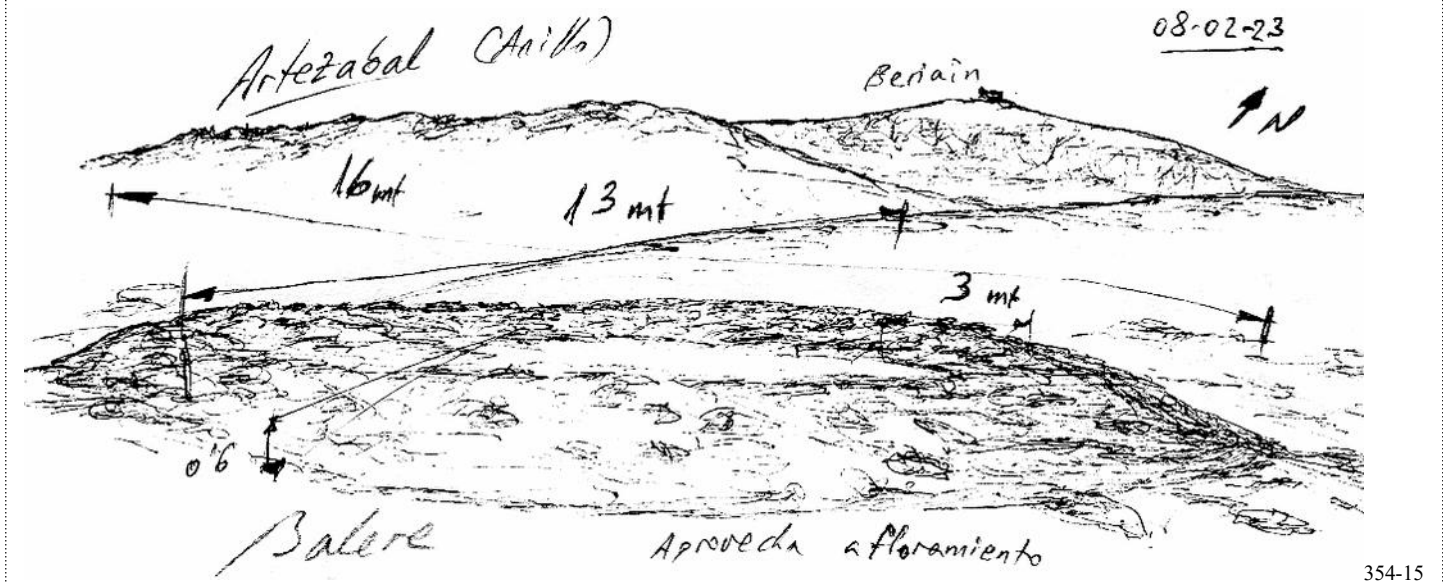
23 de Febrero de 2.008.

Pais = España	Comunidad Autónoma = Navarra	Provincia (31): Navarra	Municipio = Sierra de Andia
Zona (37): Sierra de Andia	Tipo Monumento (10): Túmulo anular	Nº. (02):	Nombre: Artezabal
			Hilharriak: 31-37-10-02

Túmulo anular (02): **Artezabal**. Hoja 114-IV (Olló). I. G. N. Escala 1:25.000. U.T.M. Huso 30 T. = X: 585.144, Y: 4.745.990, Z: 1.183. ED 50. 23 de febrero de 2.008.



Túmulo anular (02): **Artezabal**. Hoja 114-IV (Olló). I.G.N. Escala 1:25.000. U.T.M. Huso 30 T. = X: 585.041, Y: 4.745.781, Z: 1.183. ETRS 89. 23 de febrero de 2.008.



13 de Mayo de 2.015.

Pais = España	Comunidad Autónoma = Navarra	Provincia (31): Navarra	Municipio = Sierra de Andia
Zona (37): Sierra de Andia	Tipo Monumento (10): Túmulo anular	Nº. (02):	Nombre: Artezabal Hilharriak: 31-37-10-02



13 de Mayo de 2.015.



13 de Mayo de 2.015.



13 de Mayo de 2.015.



13 de Mayo de 2.015.

País = España	Comunidad Autónoma = Navarra	Provincia (31): Navarra	Municipio = Sierra de Andía
----------------------	-------------------------------------	--------------------------------	------------------------------------

Zona (37): Sierra de Andía	Tipo Monumento (10): Túmulo anular	Nº. (02):	Nombre: Artezabal	Hilharriak: 31-37-10-02
-----------------------------------	---	-----------	--------------------------	--------------------------------

1.991/92 Ripa Vega, Patxi.

Monumentos megalíticos de Navarra 1890-1990. Trabajos de arqueología Navarra, nº. 10. Pamplona-Iruña, p. 205.

LARRAGA GAÑE: (TÚMULO). Área 7. Luis Millán San Emeterio: 12.11.1983.

2.005 Hilharriak = Balere Barrero Hidalgo – Iñaki Gaztelu Iraundegi – Alfonso Martínez Manteca – Goyo Mercader Mendiburu – Luis Millán San Emeterio – Manolo Tamayo Cervigón – Iñigo Txintxurreta Díaz.
Catálogo de monumentos megalíticos en Navarra.
Cuadernos de Arqueología de la Universidad de Navarra, nº. 13. Pamplona-Iruña, p. 72.

Municipio	Nº.	(10): TÚMULO ANULAR	LOCALIZADO POR	FECHA	Mapa	Coordenadas U.T.M. 30 T. ED 50
Valle de Goñi	01	Altos de Goñi	Jesús Elósegui Irazusta	1.952-07-20	114-IV	X: 588.360, Y: 4.746.499, Z: 1.260. Bien
Sierra Andía	02	Artezabal	Luis Millán San Emeterio	1.983-11-12	114-IV	X: 585.144, Y: 4.745.990, Z: 1.183. Bien
Sierra Andía	03	Los Mangones I centro	Iñaki Gaztelu – Miren Karmele Manzanas Hidalgo	1.984-04-29	114-IV	X: 586.160, Y: 4.743.923, Z: 1.082. Bien
Sierra Andía	04	Beorzulo	Iñaki Gaztelu – Miren Karmele Manzanas Hidalgo	1.984-06-09	114-IV	X: 586.369, Y: 4.745.843, Z: 1.204. Bien
Sierra Andía	05	Usalderen	Luis Millán San Emeterio	1.987-06-18	114-IV	X: 583.025, Y: 4.744.326, Z: 1.025. Bien
Sierra Andía	06	Miruetta I	Luis Millán San Emeterio	1.987-06-18	114-IV	X: 581.084, Y: 4.743.422, Z: 996. Bien
Sierra Andía	07	Miruetta II (cima)	Luis Millán San Emeterio	1.995-09-03	114-IV	X: 581.590, Y: 4.743.118, Z: 1.042. Bien
Valle de Goñi	08	Trekua (Peña Elordia)	Barrero-Gaztelu-Mercader-Millán-Sierra-Velaz	1.999-05-29	114-IV	X: 587.834, Y: 4.745.917, Z: 1.209. Bien
Valle de Goñi	09	Letebe	Alfonso Martínez Manteca	2.001-03-17	114-IV	X: 586.783, Y: 4.745.504, Z: 1.192. Bien
Sierra Andía	10	Entremedio I este	B. Barrero-G. Mercader-L. Millán-M. Tamayo	2.001-06-02	114-IV	X: 582.597, Y: 4.744.384, Z: 971. Bien
Sierra Andía	11	Malkaxko I sur	Balere Barrero – Goyo Mercader – Luis Millán	2.001-06-30	140-II	X: 582.586, Y: 4.741.208, Z: 1.235. Bien
Sierra Andía	12	Malkaxko II norte	Balere Barrero – Goyo Mercader – Luis Millán	2.001-06-30	140-II	X: 582.541, Y: 4.741.381, Z: 1.235. Bien
Sierra Andía	13	Zaborrateko aldapa	Balere Barrero – Goyo Mercader – Luis Millán	2.001-06-30	140-II	X: 582.561, Y: 4.742.098, Z: 1.212. Bien
Sierra Andía	14	Sima del Caballero	Balere Barrero – Goyo Mercader – Luis Millán	2.001-06-30	140-II	X: 582.795, Y: 4.741.976, Z: 1.212. Bien
Sierra Andía	15	Fuente del Boj	Balere Barrero – Goyo Mercader – Luis Millán	2.001-06-30	140-II	X: 583.070, Y: 4.742.289, Z: 1.190. Bien
Sierra Andía	16	Larrenganbela V	Balere Barrero – Goyo Mercader – Luis Millán	2.001-06-30	140-II	X: 584.137, Y: 4.741.891, Z: 1.177. Bien
Sierra Andía	17	Elortxikia	Daniel Soto Díaz	2.002-01-00	114-IV	X: 584.289, Y: 4.745.257, Z: 1.178. Bien
Gesalaz	18	Zaurugi	Alfonso Martínez Manteca	2.002-01-12	140-II	X: 583.674, Y: 4.740.103, Z: 1.220. Bien
Sierra Andía	19	Sima de los Carneros	Alfonso Martínez Manteca	2.002-01-12	140-II	X: 583.185, Y: 4.741.699, Z: 1.223. Bien
Gesalaz	20	Mugaga I	Alfonso Martínez Manteca	2.002-01-12	140-II	X: 583.070, Y: 4.739.257, Z: 1.208. Bien
Sierra Andía	21	Malkaxko III	Alfonso Martínez Manteca	2.002-01-12	140-II	X: 582.108, Y: 4.741.099, Z: 1.204. Bien
Lezaun	22	El Illaral I norte	Alfonso Martínez Manteca	2.002-01-12	140-II	X: 582.054, Y: 4.739.981, Z: 1.203. Bien
Lezaun	23	El Illaral II centro	Alfonso Martínez Manteca	2.002-01-12	140-II	X: 582.041, Y: 4.739.647, Z: 1.184. Bien
Lezaun	24	El Illaral III sur (Las tres hayas)	Alfonso Martínez Manteca	2.002-01-12	140-II	X: 582.024, Y: 4.739.280, Z: 1.156. Bien
Sierra Andía	25	Zaborrate	Alfonso Martínez Manteca	2.002-01-12	140-II	X: 582.785, Y: 4.742.659, Z: 1.172. Bien
Gesalaz	26	Tanturrandi	Alfonso Martínez Manteca	2.002-02-11	140-II	X: 584.667, Y: 4.740.531, Z: 1.161. Bien
Valle de Goñi	27	El Alto I	Alfonso Martínez Manteca	2.002-02-11	140-II	X: 587.236, Y: 4.742.045, Z: 1.136. Bien
Gesalaz	28	Zoiolagaña	Alfonso Martínez Manteca	2.002-02-11	140-II	X: 587.328, Y: 4.741.159, Z: 1.147. Bien
Gesalaz	29	Zoiola	Alfonso Martínez Manteca	2.002-02-11	140-II	X: 587.120, Y: 4.741.002, Z: 1.142. Bien
Valle de Goñi	30	Zillerte	Alfonso Martínez Manteca	2.002-02-11	140-II	X: 586.596, Y: 4.742.124, Z: 1.129. Bien
Sierra Andía	31	Los Mangones II norte	Alfonso Martínez Manteca	2.002-05-25	114-IV	X: 586.223, Y: 4.744.181, Z: 1.112. Bien
Sierra Andía	32	Los Mangones III sur	Alfonso Martínez Manteca	2.002-05-25	114-IV	X: 586.011, Y: 4.743.733, Z: 1.060. Bien
Sierra Andía	33	Illarabeltz	B. Barrero – I. Gaztelu – A. Martínez – L. Millán	2.002-08-17	114-IV	X: 584.965, Y: 4.744.445, Z: 1.115. Bien
Lezaun	34	Otsazulo	Alfonso Martínez Manteca	2.002-11-02	140-II	X: 580.871, Y: 4.740.858, Z: 1.048. Bien
Sierra Andía	35	Ezpeleta I sur	Alfonso Martínez Manteca	2.006-08-07	114-IV	X: 587.719, Y: 4.748.063, Z: 1.225. Bien
Valle de Goñi	36	Trekua norte (Aiapetako bidea)	Alfonso Martínez Manteca	2.006-08-07	114-IV	X: 588.480, Y: 4.747.026, Z: 1.237. Bien
Sierra Andía	37	San Donatoko bidea I	Alfonso Martínez Manteca	2.006-08-07	114-IV	X: 587.725, Y: 4.746.150, Z: 1.195. Ap.
Valle de Goñi	38	Trekua Goñi II	Alfonso Martínez Manteca	2.006-08-07	114-IV	X: 588.012, Y: 4.745.868, Z: 1.198. Bien
Sierra Andía	39	Treshayas	Daniel Soto Díaz	2.007-07-21	114-IV	X: 589.311, Y: 4.747.386, Z: 1.077. Bien
Sierra Andía	40	Puerto de Irañeta	Daniel Soto Díaz	2.007-09-22	114-IV	X: 587.586, Y: 4.749.004, Z: 1.263. Bien
Sierra Andía	41	Elordi	Barrero-Martínez-Mercader-Millán-Taberna-Tamayo-Txintxurret	2.008-02-23	114-IV	X: 585.675, Y: 4.746.219, Z: 1.211. Bien
Valle de Olo	42	Txargain	Daniel Soto Díaz	2.008-05-25	114-IV	X: 591.125, Y: 4.746.747, Z: 960. Bien
Valle de Olo	43	Los Rasos	Alfonso Martínez Manteca	2.008-08-05	114-IV	X: 588.685, Y: 4.746.912, Z: 1.203. Bien
Valle de Yerri	44	Mendizelaia	Josu Tellabide Azkolain	2.009-05-10	140-II	X: 583.435, Y: 4.736.380, Z: 962. Ap.
Sierra Andía	45	Ezpeleta II norte	Barrero-Gaztelu-Mercader-Millán-Taberna	2.009-05-16	114-IV	X: 587.401, Y: 4.748.377, Z: 1.241. Bien
Valle de Goñi	46	Borderre	Alfonso Martínez – Luis Millán	2.009-08-12	114-IV	X: 588.713, Y: 4.746.538, Z: 1.175. Bien
Valle de Goñi	47	Bordas Goñi	B. Balere – I. Gaztelu – L. Millán – X. Taberna	2.009-08-22	114-IV	X: 588.724, Y: 4.746.686, Z: 1.193. Bien
Sierra Andía	48	Osaurka	Balere-Martínez-Millán-Taberna-Txintxurreta	2.009-08-29	140-II	X: 585.156, Y: 4.741.247, Z: 1.182. Bien
Sierra Andía	49	Larrenganbelako aldapa IV	B. Balere-L. Millán-X. Taberna-I. Txintxurreta	2.009-08-29	140-II	X: 583.770, Y: 4.741.619, Z: 1.175. Bien
Sierra Andía	50	Entresimas	Balere-Martínez-Millán-Taberna-Txintxurreta	2.009-08-29	140-II	X: 583.465, Y: 4.741.591, Z: 1.216. Bien
Valle de Olo	51	Corrales de Arteta	Juan Mari Martínez Txoperena	2.009-09-27	114-IV	X: 590.898, Y: 4.746.824, Z: 943. Ap.
Sierra Andía	52	Los Mangones IV	Balere-Mercader-Millán-Taberna-Txintxurreta	2.009-10-03	114-IV	X: 586.147, Y: 4.744.556, Z: 1.164. Bien
Sierra Andía	53	Poken	Daniel Soto Díaz, con Ibán y Mikel	2.009-10-03	114-IV	X: 581.158, Y: 4.744.428, Z: 953. Bien