País = España	Comunidad Autónoma = Aragón	Provincia (50): Zaragoza	Municipio = Sos del Rey Católico

Zona megalítica (04): Cinco Villas–Sos del Rey Católico	Monumento (01): Dolmen	Nº. (01):	Arás	Hilharriak: 50-04-01-01

COORDENADAS: Hoja **174–IV** (Sangüesa). I.G.N. Escala 1: 25.000. **U.T.M.** Huso 30 T. = **X**: 644.395, **Y**: 4.708.230, **Z**: 570. **European 1979**.
Hoja **174–IV** (Sangüesa). I.G.N. Escala 1: 25.000. **U.T.M.** Huso 30 T. = **X**: 644.395, **Y**: 4.708.230, **Z**: 570. **ETRS89**.

SITUACIÓN: Se halla situado al noroeste de la población de Sos del Rey Católico, a la izquierda de la pista que va hacia la Torre de Añues.

ACCESO: Desde la población de Sangüesa hay que ir hacia Sos del Rey Católico hasta llegar al cruce que se dirige hacia Navardún. Cien metros más adelante del cruce tenemos que coger una pista a la derecha que prácticamente no se ve hasta que está encima de ella. Tenemos que ir unos tres kilómetros hasta llegar a la altura del barranco de Arás justo antes de descender a él veremos el dolmen en el lado izquierdo de la pista a menos de cincuenta metros de distancia.

DESCRIPCIÓN: **Dolmen**. Situado en el extremo norte de una loma donde le crece alguna que otra encina y diversos arbustos que lo ocultan.
Tiene un túmulo de tierra y piedras de tamaño mediano que mide 15m de diámetro N-S y 11m E-W. Esto es debido a que por el lado Este como por el Oeste le han retirado material durante años. Por el lado Este parece que puede ser debido al huso del terreno para la agricultura y por el lado Oeste da la sensación que ha sido desprovisto del material para usarlo en un muro que se ve claramente al sur del dolmen. Este túmulo alcanza una altura de 1,10m por el lado sur, 1,70m por el lado oeste, 2,30m por el lado este y 2,40m por el lado norte. En la parte central está la cámara dolménica compuesta por seis losas, dos al norte, dos al sur la de cierre al oeste y la de la entrada al este. La cubierta del mismo se halla tumbada dentro de la cámara y reposando sobre la losa de entrada. Conserva un tramo de peristalito interior a cuatro metros de distancia de la cámara por el lado norte.
La cámara mediría 1,50m de ancho por 2,40m de largo. Se trata de un dolmen corto cerrado y como todos los monumentos de este tipo ha estado cubierto por el túmulo hasta que fue violado y retirado poco a poco las piedras del túmulo para quedar en el estado que hoy en día lo vemos. La misma cubierta que se conserva en el interior de la cámara dolménica a la fuerza tenía que ser más grande para cubrir la cámara sepulcral, pero fue rota para poder acceder al recinto y saquearlo como le ha ocurrido a la inmensa mayoría de los dólmenes. Con un poco de suerte, todavía puede haber mucho material arqueológico bajo la cubierta.
La losa nº. **1** (N-E), mide 0,78m de largo, 1,50m de alto y 0,42m de grosor, orientada a 75º. Se halla in situ.
La losa nº. **2** (N-W), mide 1,06m de largo, 1,40m de alto y 0,26m de grosor, orientada a 80º. Se halla in situ.
La losa nº. **3** (W), mide 1,10m de largo, 1,15m de alto y 0,18m de grosor, orientada a 180º. Se halla in situ.
La losa nº. **4** (S-W), mide 1,16m de largo, 1,25m de alto y 0,28m de grosor, orientada a 135º. Se halla in situ.
La losa nº. **5** (S-E), mide 1,13m de largo, 0,70m de alto y 0,30m de grosor, orientada a 95º. Se halla in situ.
La losa nº. **6** (E), mide 0,58m de largo, 0,30m de alto y 0,15m de grosor, orientada a 180º. Se halla in situ.
La **cubierta**, mide 2,45m de largo 1,60m de ancho y 0,32m de grosor. Tiene una cazoleta profunda en la parte más estrecha.
Materiales, areniscas del lugar.

HISTORIA: Localizado Mariano **Zarzuelo** Revilla, antes del año 2.008.
No se ha practicado excavación y sería muy interesante que no transcurra mucho tiempo para poder recuperar lo que quede de él.

BIBLIOGRAFIA:

2.010 **Zarzuelo** Revilla, Mariano.
Dolmen de Sos del Rey Católico. **El Nuevo Miliario**. Fundación Juanelo Turriano, nº. 10. Madrid, pp. 26-27-28.

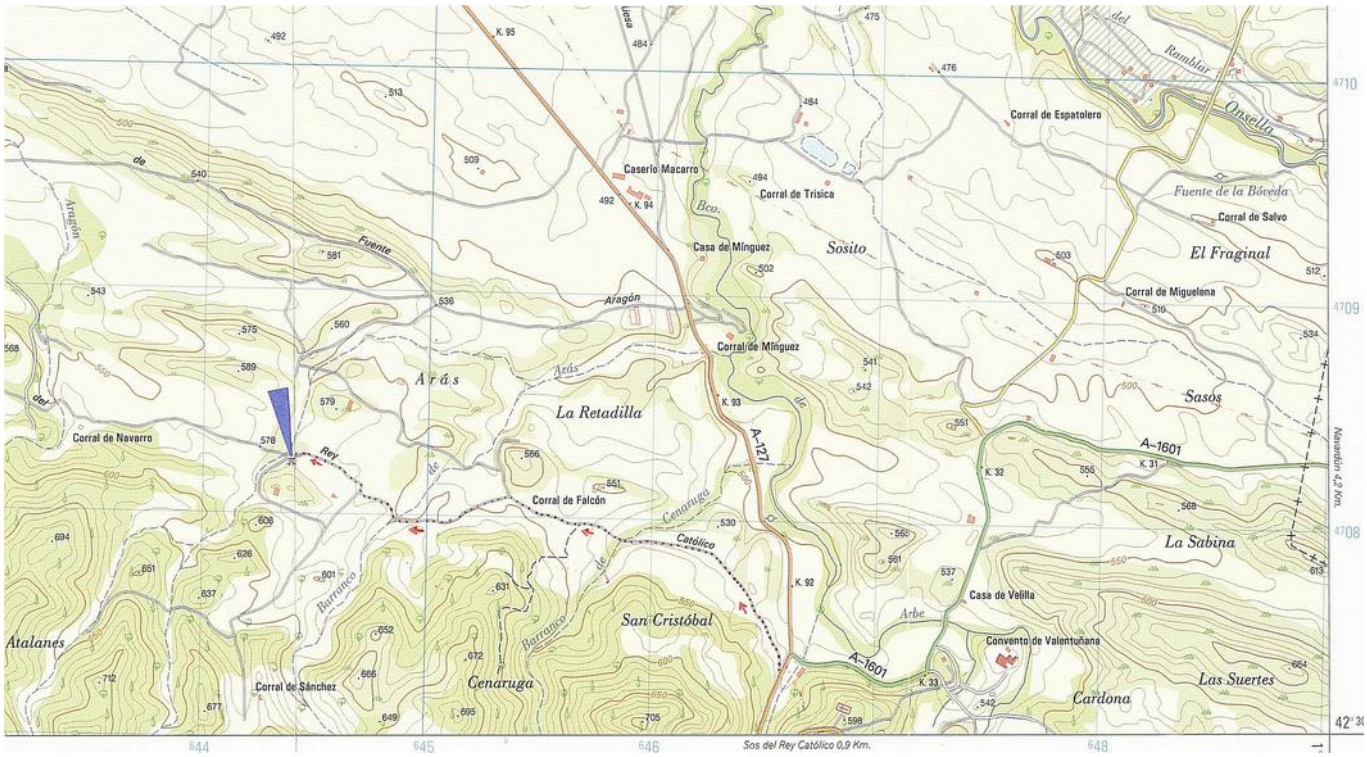

País = **España**	Comunidad Autónoma = **Aragón**	Provincia (50): **Zaragoza**	Municipio = **Sos del Rey Católico**

Zona megalítica (**04**): **Cinco Villas–Sos del Rey Católico**	Monumento (01): **Dolmen**	Nº. (01):	**Arás**	**Hilharriak**: **50**-04-**01**-**01**

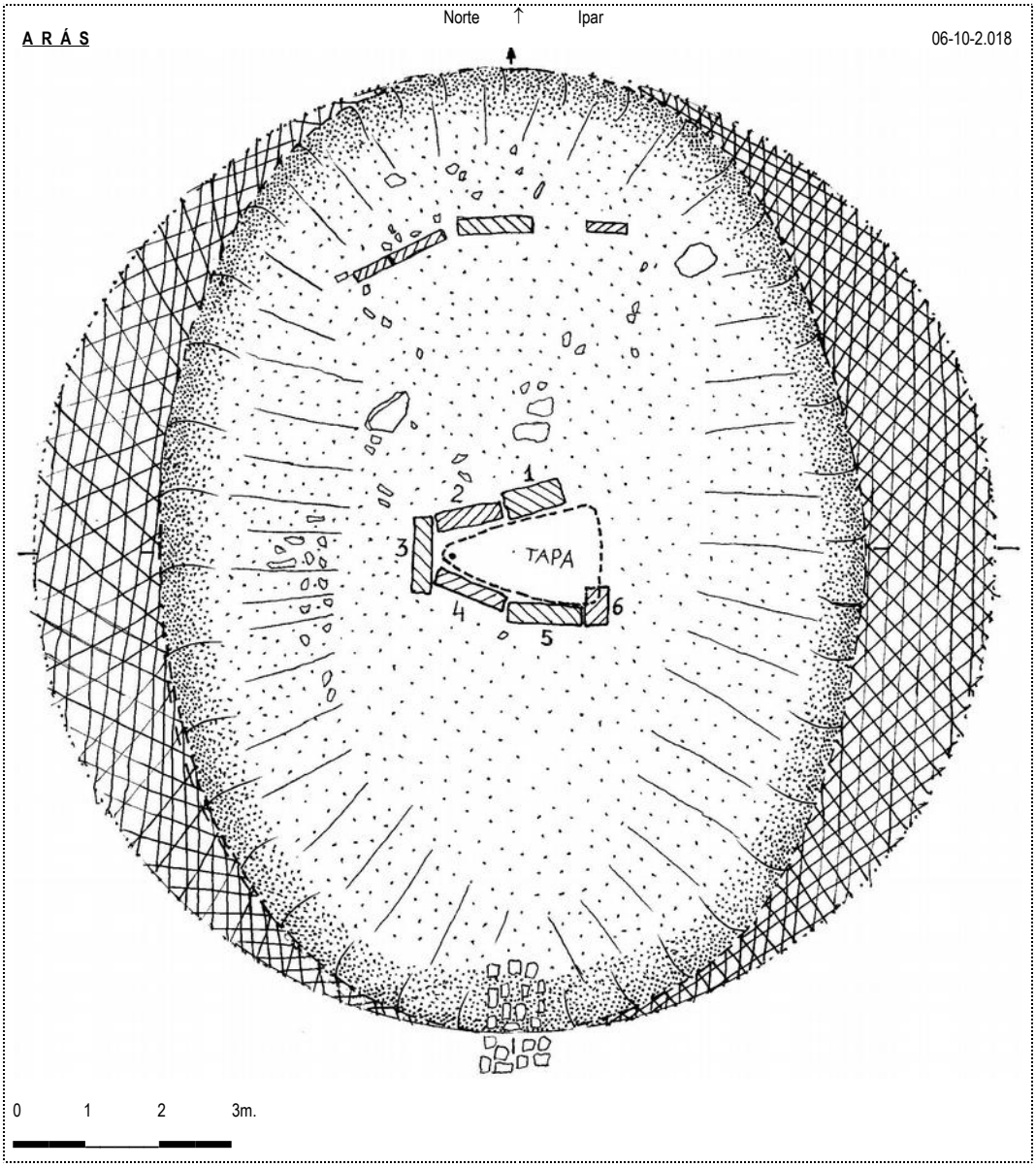

País = **España**	Comunidad Autónoma = **Aragón**	Provincia (50): **Zaragoza**	Municipio = **Sos del Rey Católico**

Zona megalítica (**04**): **Cinco Villas–Sos del Rey Católico**	Monumento (01): **Dolmen**	Nº. (01):	**Arás**	**Hilharriak**: **50**-04-**01**-**01**

País = **España**	Comunidad Autónoma = **Aragón**	Provincia (50): **Zaragoza**	Municipio = **Sos del Rey Católico**

Zona megalítica (**04**): **Cinco Villas–Sos del Rey Católico**	Monumento (01): **Dolmen**	Nº. (01):	**Arás**	**Hilharriak**: **50**-04-**01**-**01**

País = **España**	Comunidad Autónoma = **Aragón**	Provincia (50): **Zaragoza**	Municipio = **Sos del Rey Católico**

Zona megalítica (**04**): **Cinco Villas–Sos del Rey Católico**	Monumento (01): **Dolmen**	Nº. (01):	**Arás**	**Hilharriak**: **50**-04-**01**-**01**

Vista de la cámara funeraria del dolmen de Arás desde el Este.

Vista de la cámara funeraria del dolmen de Arás desde el Norte.

Pequeños círculos en la parte interior de la losa Noroeste.

Cazoleta profunda en un extremo de la cubierta.

Parte del peristalito que aún se conserva a unos cuatro metros de distancia de la cámara funeraria por el lado norte.

País = España	Comunidad Autónoma = Aragón	Provincia (50): Zaragoza	Municipio = Sos del Rey Católico

Zona megalítica (04): Cinco Villas–Sos del Rey Católico	Monumento (01): Dolmen	Nº. (01):	Arás	Hilharriak: 50-04-01-01

2.010 **Zarzuelo** Revilla, Mariano.
Dolmen de Sos del Rey Católico. **El Nuevo Miliario**. Fundación Juanelo Turriano, nº. 10. Madrid, pp. 26-27-28.

DOLMEN DE SOS DEL REY CATÓLICO

En la búsqueda de posibles ramales de las calzadas romanas de la zona (de las cuales hice un trabajo publicado en los números 8 y 9 de *El Nuevo Miliario*), he hallado un dolmen no documentado hasta hoy.

DOLMEN DE SOS EN ARAGÓN

A escasos 20 m de una antigua calzada romana, a unos 2 Km de Sos población en la muga o frontera con Navarra, de pequeñas proporciones, sobre un montículo de cima muy estrecha, su construcción debió ser de suma dificultad, por el peso, el escaso espacio y pronunciada pendiente.

Consta de cinco piedras verticales, además una de pequeño tamaño sobre la que se asienta la horizontal o cubierta que está caída entre las verticales.

Los dólmenes eran cubiertos normalmente con piedra y tierra haciendo un montículo artificial, este nunca ha estado cubierto, ni tampoco ha sido excavado, porque estaría la cubierta retirada.

Compuesto como queda dicho por siete piedras, como es de suponer no se pueden dar las medidas exactas, por no ser cubos perfectos, contando cada piedra de derecha a izquierda y la altura hasta el nivel del suelo sin contar la parte enterrada, y el grosor tomado en su parte superior.

Nº 1 - 1,48 m de alto, 68 cm. de ancho y de 25 a 35 cm. de grueso
Nº 2 - 1,45 « 94 cm « 12 cm «
Nº 3 - 1,23 « 1,20 cm « 18 cm «
Nº 4 - 1,34 « 90 cm « 20 a 30 cm «
Nº 5 – 80 cm « 90 cm « 17 a 25 cm «
Nº 6 – 23 cm. Alto 80 cm de longitud 16 cm «
Nº 7 - 2,40 « 1,33 cm « 30 cm «



Ubicación según el GPS:
Longitud – 1º 14’ 36’’ Latitud – 42º 30’ 39’’

Frente al cruce de las carreteras Sos-Navardun-Sangüesa hay un pequeño trozo de calzada, que conducía a la torre de Añues. A unos cincuenta metros en dirección a Sos por la carretera hay un camino más accesible para el coche, y siguiendo el camino a dos kilómetros aproximadamente, nos encontramos una gran roca a la derecha, enfrente mismo sobre un pequeño montículo, se halla el dolmen.