

País = España	Comunidad Autónoma = Navarra	Provincia (31): Navarra	Municipio = Bera
----------------------	-------------------------------------	--------------------------------	-------------------------

Zona megalítica (03): Monte Larrun	Tipo Monumento (03): Cromlech	Nº. (08):	Nombre: Mugerriko gaña	Hilharriak: 31-03-03-08
---	--------------------------------------	-----------	-------------------------------	--------------------------------

COORDENADAS: Mapa 65-II (Bera de Bidasoa). I.G.N. Escala 1: 25.000. U.T.M. Huso 30 T. = X: 608.703, Y: 4.795.174, Z: 396. **European 1979**.
 Mapa 65-II (Bera de Bidasoa). I.G.N. Escala 1: 25.000. U.T.M. Huso 30 T. = X: 608.600, Y: 4.794.965, Z: 396. **ETRS 89**.

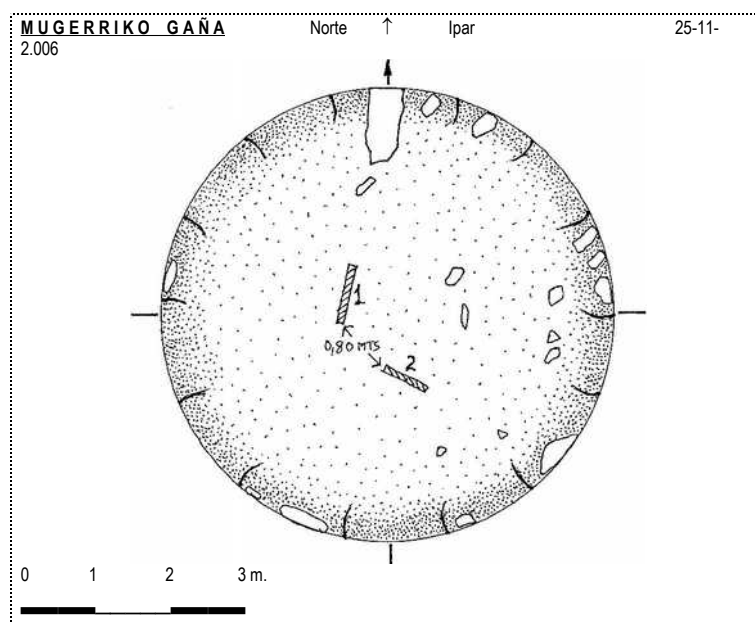
SITUACIÓN: Se halla situado al noreste de la población de Bera, en un rellano al oeste del alto de Mugerrí.

ACCESO: Desde la población de Bera hay que ir hacia el collado de Lizuniaga donde a unos tres kilómetros tenemos que coger un desvío a la izquierda que nos adentrará hacia la cumbre del monte Larrun. Al llegar a la altura del último caserío (Artalurra), donde se termina el piso duro, podemos seguir unos metros más hasta llegar al amplio collado de Landagainta donde podemos dejar el vehículo. Desde este lugar tenemos que ir hacia la izquierda por una pista que desciende un poco. A los pocos metros tenemos que ascender hacia la izquierda por donde buenamente podamos para acceder al monte Mugerrí, donde una vez llegados a su parte más alta, tenemos que descender hacia un collado, donde se halla situado este cromlech y que solo lo veremos si vamos en invierno o principio de la primavera, ya que el helecho lo oculta totalmente el resto del año.

DESCRIPCIÓN: **Cromlech**. Situado en una zona ligeramente inclinada, donde crece la argoma y el helecho en abundancia. Mide 6m de diámetro y está formado por unos 10 testigos por el peristalito y algunas piedras más por la parte interior, siendo tumular. Hay un testigo situado en la parte norte que mide 1,05m de alto y 0,45m de ancho que se halla tumbada. La altura del túmulo es de 0,20m por el lado este, 0,30m por los lados sur y oeste y 0,50m por el lado norte. En la parte central hay dos losas que pertenecen a una cista.
 La losa nº. 1 (W), mide 0,75m de largo, 0,15m de alto y 0,06m de grosor, estando orientada a 10º.
 La losa nº. 2 (S), mide 0,60m de largo, 0,15m de alto y 0,05m de grosor, está orientada a 295º.
 Materiales, areniscas del lugar.

HISTORIA: Localizado por Iñigo Txintxurreta Díaz, el 02 de febrero de 2.005.
 No ha sido excavado hasta la fecha.

BIBLIOGRAFIA: 2.005 **Hilharriak**.
Carta Arqueológica de Navarra. (Monumentos Megalíticos).
Cuadernos de Arqueología de la Universidad de Navarra, nº. 13, p. 24.
 2.005 **Peñalver Iribarren, Xabier**.
Los Crómlech pirenaicos. Bolskan, nº. 22. Huesca, p. 117, nº. 203.



País = España	Comunidad Autónoma = Navarra	Provincia (31): Navarra	Municipio = Bera
Zona megalítica (03): Monte Larrun	Tipo Monumento (03): Cromlech	Nº. (08):	Nombre: Mugerriko gaña
			Hilharriak: 31-03-03-08

2.005 Peñalver Iribarren, Xabier.
 Los Crómlech pirenaicos. **Bolskan**, nº. 22. Huesca, p. 117, nº. 203.

203. *MUGERRIKO GAINA I*

Situación

Se localiza sobre la loma de Mugeri, al suroeste del monte Larrun, dentro del término municipal de Bera, en la estación del monte Larrun.

Coordenadas:

Hoja 65-II. Vera de Bidasoa (1: 25 000).

X: 608 730, Y: 4 795 165, Z: 390.

Descripción

Crómlech. 6,50 m de diámetro. Compuesto por 5 testigos visibles. Presenta algunas piedras en su interior de considerables dimensiones.

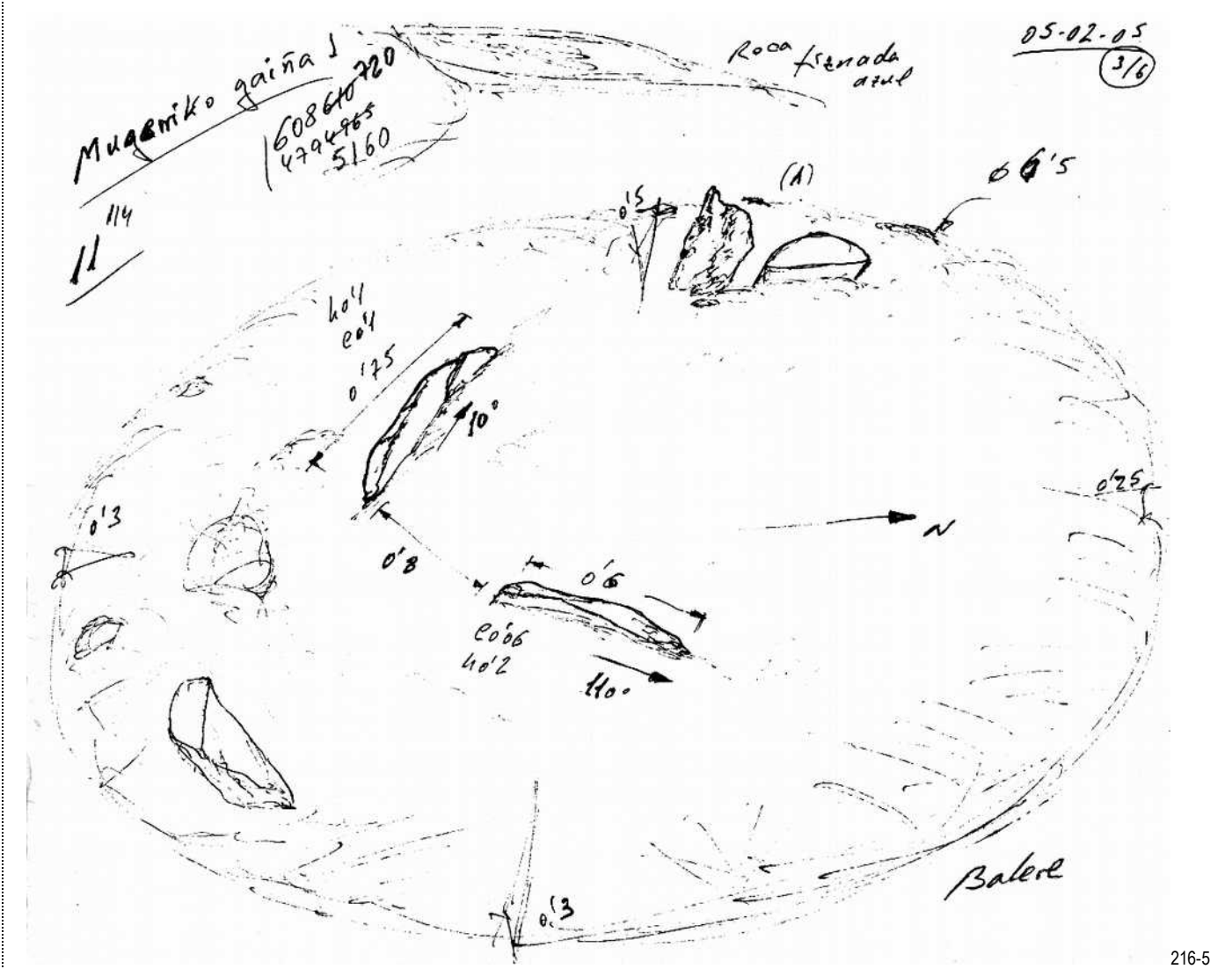
Historia

Fue descubierto en el año 2005 por I. Txintxurreta.

Bibliografía

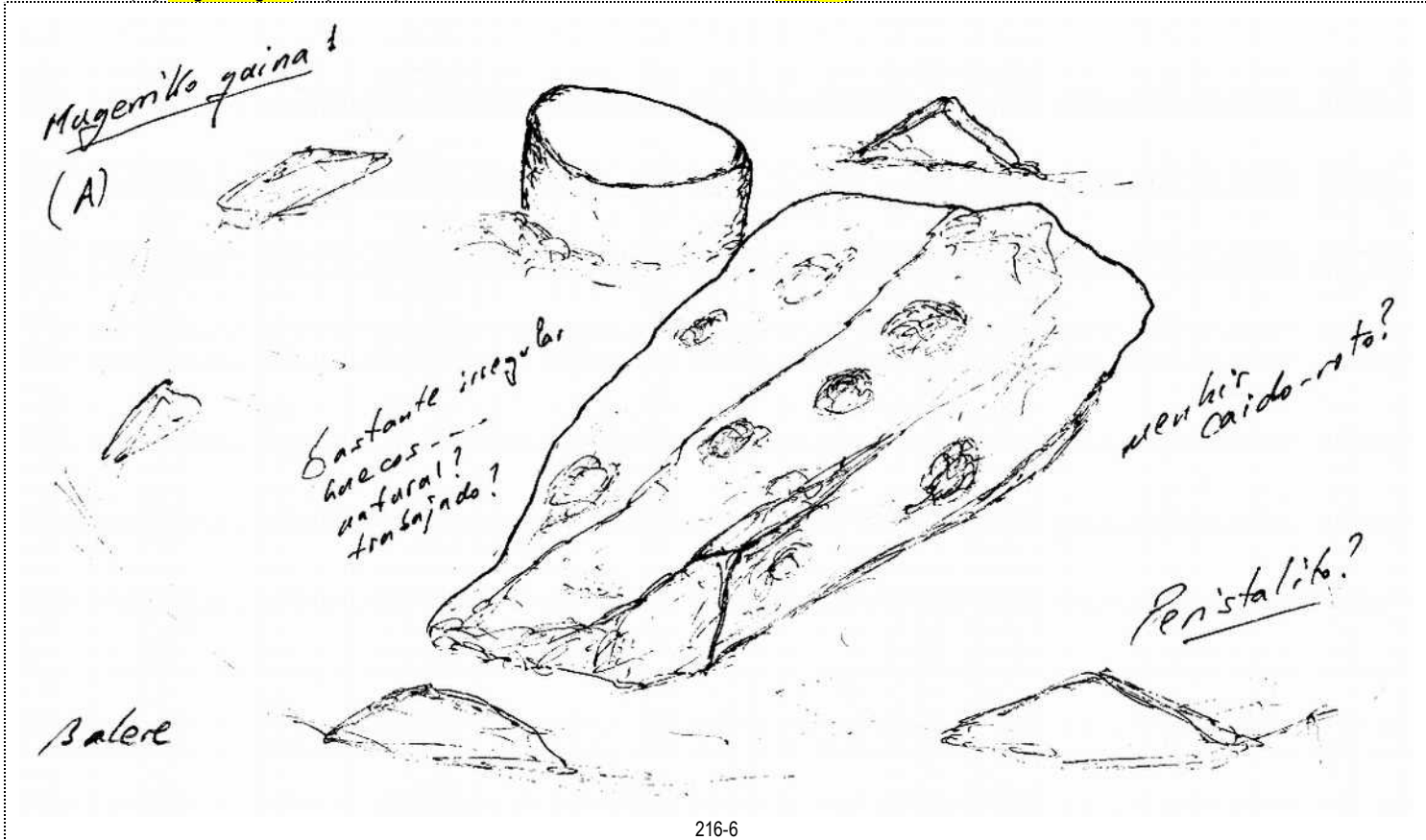
BARRERO *et alii* (2005).

Cromlech (07): **Mugerriko gaña**. Mapa 65-II (Bera de Bidasoa). I.G.N. Escala 1: 25.000. U.T.M. Huso 30 T. = X: 608.703, Y: 4.795.174, Z: 396. ED 50. 05 de febrero de 2.005.

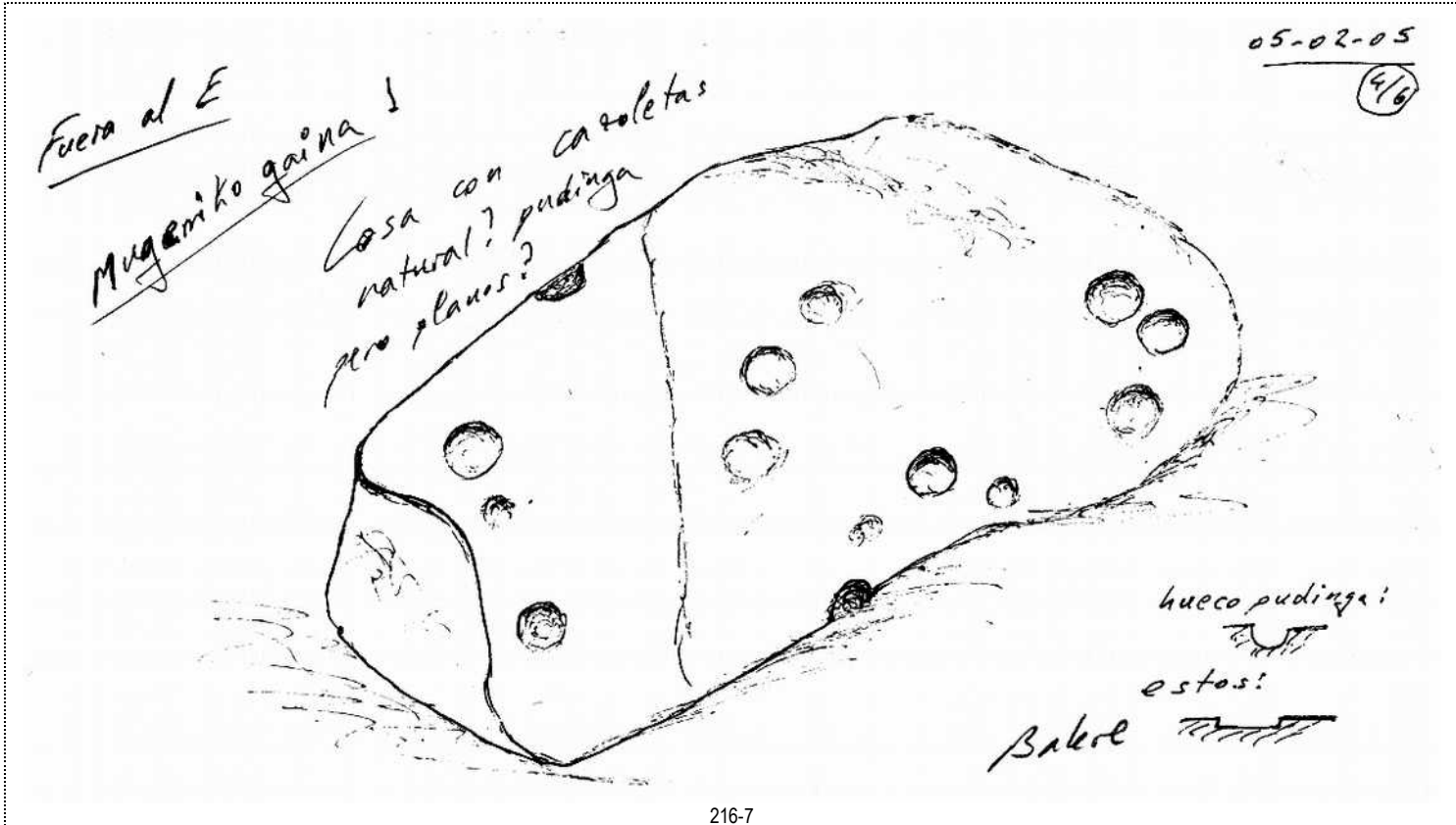


País = España	Comunidad Autónoma = Navarra	Provincia (31): Navarra	Municipio = Bera
Zona megalítica (03): Monte Larrun	Tipo Monumento (03): Cromlech	Nº. (08):	Nombre: Mugerriko gaña
			Hilharriak: 31-03-03-08

Cromlech (07): **Mugerriko gaña**. Mapa 65-II (Bera de Bidasoa). I.G.N. Escala 1: 25.000. U.T.M. Huso 30 T = X: 608.600, Y: 4.794.965, Z: 396. ETRS 89. 05 de febrero de 2.005.



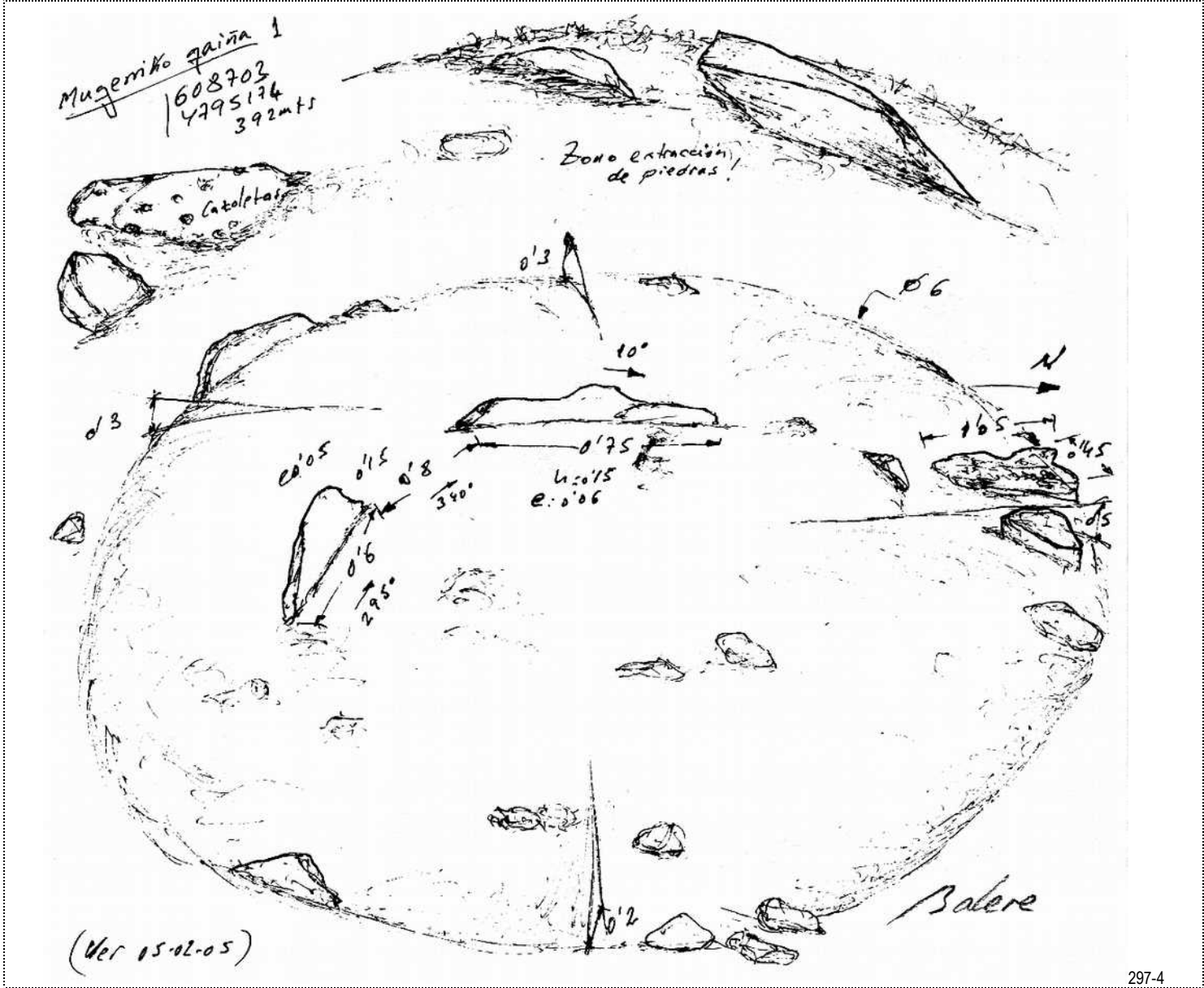
216-6



216-7

País = España	Comunidad Autónoma = Navarra	Provincia (31): Navarra	Municipio = Bera
Zona megalítica (03): Monte Larrun	Tipo Monumento (03): Cromlech	Nº. (08):	Nombre: Mugerriko gaña
			Hilharriak: 31-03-03-08

Cromlech (07): **Mugerriko gaña**. Mapa 65-II (Bera de Bidasoa). Escala 1: 25.000. U.T.M. Huso 30 T. = X: 608.600, Y: 4.794.965, Z: 396. ETRS 89. 25 de noviembre de 2.006.



297-4



País = España	Comunidad Autónoma = Navarra	Provincia (31): Navarra	Municipio = Bera
Zona megalítica (03): Monte Larrun	Tipo Monumento (03): Cromlech	Nº. (08):	Nombre: Mugerriko gaña
			Hilharriak: 31-03-03-08

