País = **España**	Comunidad Autónoma = **Euskadi**	Provincia (**20**): **Gipuzkoa**	Zona megalítica (**23**): **Onddi – Mandoegi**

Municipio = **Elduain**	Tipo Monumento (03): **Cromlechs**	Nº. (09):	Nombre: **Altxista** (10) (Ilintxarbe)	CODIGO: **20**-23-**03**-**09**

COORDENADAS: Hoja **64-IV** (Andoain). I.G.N. Escala 1: 25.000. **U.T.M.** Huso 30 T. **ETRS 89**.
Nº. **1** = **X**: 584.947, **Y**: 4.782.456, **Z**: 684.
Nº. **2** = **X**: 584.970, **Y**: 4.782.416, **Z**: 674.
Nº. **3** = **X**: 584.975, **Y**: 4.782.358, **Z**: 672.
Nº. **4** = **X**: 584.967, **Y**: 4.782.358, **Z**: 672.
Nº. **5** = **X**: 584.972, **Y**: 4.782.352, **Z**: 672.
Nº. **6** = **X**: 584.962, **Y**: 4.782.348, **Z**: 671.
Nº. **7** = **X**: 584.983, **Y**: 4.782.342, **Z**: 673.
Nº. **8** = **X**: 584.980, **Y**: 4.782.337, **Z**: 673.
Nº. **9** = **X**: 584.962, **Y**: 4.782.373, **Z**: 672.
Nº. **10** = **X**: 584.962, **Y**: 4.782.437, **Z**: 678.

SITUACIÓN: Se hallan situados en pleno collado de Antxista al sur del monte Adarra y al noroeste de la zona de Etzela.

ACCESO: Desde la población de Andoain hay que adentrarse hacia el valle Leitzaran, una vez en la zona de los túneles hay que seguir hacia delante por una pista que pasando cerca de Muntto llega a Usobelartza y continua hacia el sur pasando cerca de Otsolepo y tras bordear por el oeste se llega a la zona de Antxista por el oeste y algo más abajo del collado.
Tambien se puede acceder subiendo por el monte Adarra hasta Eteneta y siguiendo el sendero que pasa por Otsolepo y bordea las peñas de Argarate por el este para acabar llegando al collado donde están situados estos cromlechs.

DESCRIPCIÓN: **Cromlechs**. Situados tanto al norte, en el centro, en el sur y al oeste de un amplio collado, en medio de una plantación de Alerces.
Cromlech nº. **1** mide, 4m de diámetro y consta de 3 testigos de gran tamaño, estando dos en pie y uno tumbado.
Cromlech nº. **2** mide, 7,50m de diámetro y consta de 17 testigos de tamaño pequeño.
Cromlech nº. **3** mide, 4m de diámetro y consta de 9 testigos de pequeño tamaño.
Cromlech nº. **4** mide, 7,50m de diámetro y consta de 9 testigos de pequeño tamaño.
Cromlech nº. **5** mide, 6m de diámetro y consta de 10 testigos de pequeño tamaño.
Cromlech nº. **6** mide, 5m de diámetro y consta de 5 testigos de los que tres son de gran tamaño.
Cromlech nº. **7** mide, 4,50m de diámetro y consta de 5 testigos de pequeño tamaño.
Cromlech nº. **8** mide, 3,60m de diámetro y consta de 6 testigos de pequeño tamaño.
Cromlech nº. **9** mide, 7m de diámetro y consta de 8 testigos de pequeño tamaño, salvo uno que es bastante alargado.
Cromlech nº. **10** mide, 5m de diámetro y consta de 10 testigos de pequeño tamaño.
Materiales: areniscas y pudingas del lugar.

HISTORIA: Localizado el nº. **1** por Luis **Peña** Basurto, el 01 de noviembre de 1.948.
El nº. **2** por José Miguel **Barandiarán** Ayerbe, el 10 de junio de 1.923.
Los nº. **3**, **4** y **5** por Luis **Del Barrio** Bazaco, el 23 de diciembre de 1.978.
El nº. **6** por Luis **Peña** Basurto, el 01 de noviembre de 1.948.
Los nº. **7** y **8** por Luis **Millán** San Emeterio y Juan José **Ochoa de Zabalegui** Echezarreta, el 27 de enero de 1.990.
El nº. **9** por Balere **Barrero** Hidalgo, Luis **Millán** San Emeterio y Xabier **Taberna** Macazaga, el 28 de septiembre de 2.013.
El nº. **10** por Iñaki **Gaztelu** Iraundegi, Luis **Millán** San Emeterio e Iñigo **Txintxurreta** Díaz, el 19 de marzo de 2.016.
No se ha practicado excavación.

BIBLIOGRAFÍA:

1.926 **Barandiarán** Ayerbe, José Miguel.
Prehistoria Vasca — Estaciones megalíticas en Navarra. **Riev**, tomo XVII, nº. 3. Donostia, p. 366.

1.946 **Barandiarán** Ayerbe, José Miguel.
Catalogue des Stations Préhistoriques des Pyrénées Basques. **Ikuska "Giza Ikaskuntza"**, nº. 1. Sara, p. 31.

1.949 **Barandiarán** Ayerbe, José Miguel.
Contribución al estudio de los cromlechs pirenaicos. **Boletín de la Real Sociedad Vascongada de los Amigos del País**. Homenaje a Julio de Urquijo e Ibarra. Donostia, pp. 210-211.

1.953 **Barandiarán** Ayerbe, José Miguel.
El hombre prehistórico en el País Vasco. **Editorial Ekin**. Buenos Aires, p. 252, nº. **151**.

1.954 **Peña** Basurto, Luis.
Varios nuevos Monumentos en Guipúzcoa y Navarra. Materiales para el Catálogo dolménico del País Vasco nº 7. **Munibe**, nº. 6. Donostia, pp. 175-176-177.

1.960 **Peña** Basurto, Luis.
Reconstitución y catalogación de los «cromlechs» existentes en Guipuzcoa y sus zonas fronterizas con Navarra. **Munibe**, nº. 7. Donostia, pp. 147-148.

1.973 **Apellaniz** Castroviejo, Juan María.
Corpus de materiales de las culturas prehistóricas con cerámica de la población de cavernas del País Vasco meridional. **Munibe**. Suplemento nº. 1. San Sebastián, p. 265, nº. **45-2**.

1.982 **Altuna**, Jesús – **Mariezkurrena**, Koro – **Armendariz**, Angel – **Barrio**, Luis del – **Ugalde**, Txomin – **Peñalver**, Javier.
Carta arqueológica de Guipuzcoa. **Munibe**, nº. 34. Donostia, pp. 185-186.

1.988 **Vegas** Aramburu, José Ignacio.
Revisión del fenómeno de los cromlechs vascos. **Estudios de Arqueología Alavesa**, nº. 16. Vitoria, p. 278.

1.990 **Altuna**, Jesús – **Armendariz**, Angel – **Barrio**, Luis del – **Etxeberria**, Francisco – **Mariezkurrena**, Koro – **Peñalver**, Javier – **Zumalabe**, Fran.
Carta arqueológica de Gipuzkoa. 1 Megalitos. **Munibe**, suplemento nº. 7. Donostia, nº. **142**.

1.990 **Prehistoria**, Sección de.
Atención a comunicaciones referentes a la localización de nuevos yacimientos. **Aranzadiana**, nº. 111. Donostia, p. 22.

2.004 **Peñalver** Iribarren, Xabier.
Mairubaratzak. Pirinioetako harrespilak. **Munibe**, suplemento nº. 19. Donostia, p. 44, nº. **8**.

2.005 **Peñalver** Iribarren, Xabier.
Los crómlech pirenaicos. **Bolskan**, nº. 22. Huesca, p. 42, nº. **8**.

2.014 **Barrero** Hidalgo, Balere – **Millán** San Emeterio, Luis.
Monumentos prehistóricos en Gipuzkoa-1. **Arzarrak**. **Edición propia**. Donostia, p. 221.

País = **España**	Comunidad Autónoma = **Euskadi**	Provincia (**20**): **Gipuzkoa**	Zona megalítica (**23**): **Onddi – Mandoegi**

Municipio = **Elduain**	Tipo Monumento (03): **Cromlechs**	Nº. (09):	Nombre: **Altxista** (10) (Ilintxarbe)	CODIGO: **20**-23-**03**-**09**

Norte ↑ Ipar

19-03-2.016

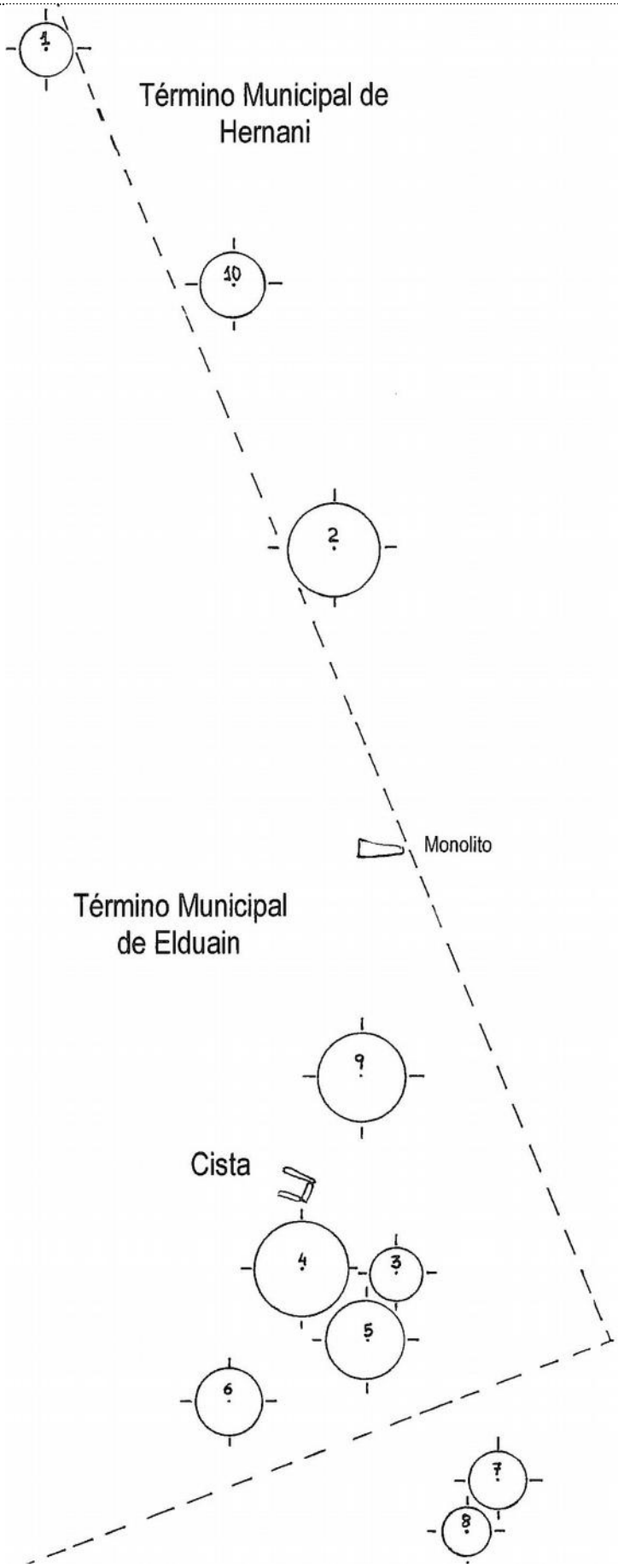

A L T X I S T A (10) (I L I N T X A R B E)

Del centro del cromlech nº. **1** al centro del cromlech nº. **2** hay 46m y 150º.

Del centro del cromlech nº. **3** al centro del cromlech nº. **2** hay 58m y 355º.

Del centro del cromlech nº. **3** al centro del cromlech nº. **4** hay 6,90m y 272º.

Del centro del cromlech nº. **3** al centro del cromlech nº. **5** hay 5,80m y 204º.

Del centro del cromlech nº. **3** al centro del cromlech nº. **6** hay 16,80m y 233º.

Del centro del cromlech nº. **3** al centro del cromlech nº. **7** hay 18,40m y 154º.

Del centro del cromlech nº. **3** al centro del cromlech nº. **8** hay 21,30m y 165º.

Del centro del cromlech nº. **3** al centro del cromlech nº. **9** hay 16m y 350º.

Del centro del cromlech nº. **3** al centro del cromlech nº. **10** hay 15m y 20º.

Del centro del cromlech nº. **3** a la **cista** hay 8m y 303º.

Del centro del cromlech nº. **3** al **monolito** hay 33m y 358º.

0 1 2 3 m.

País = España	Comunidad Autónoma = Euskadi	Provincia (20): Gipuzkoa	Zona megalítica (23): Onddi – Mandoegi

Municipio = Elduain	Tipo Monumento (03): Cromlechs	Nº. (09):	Nombre: Altxista (10) (Ilintxarbe)	CODIGO: 20-23-03-09

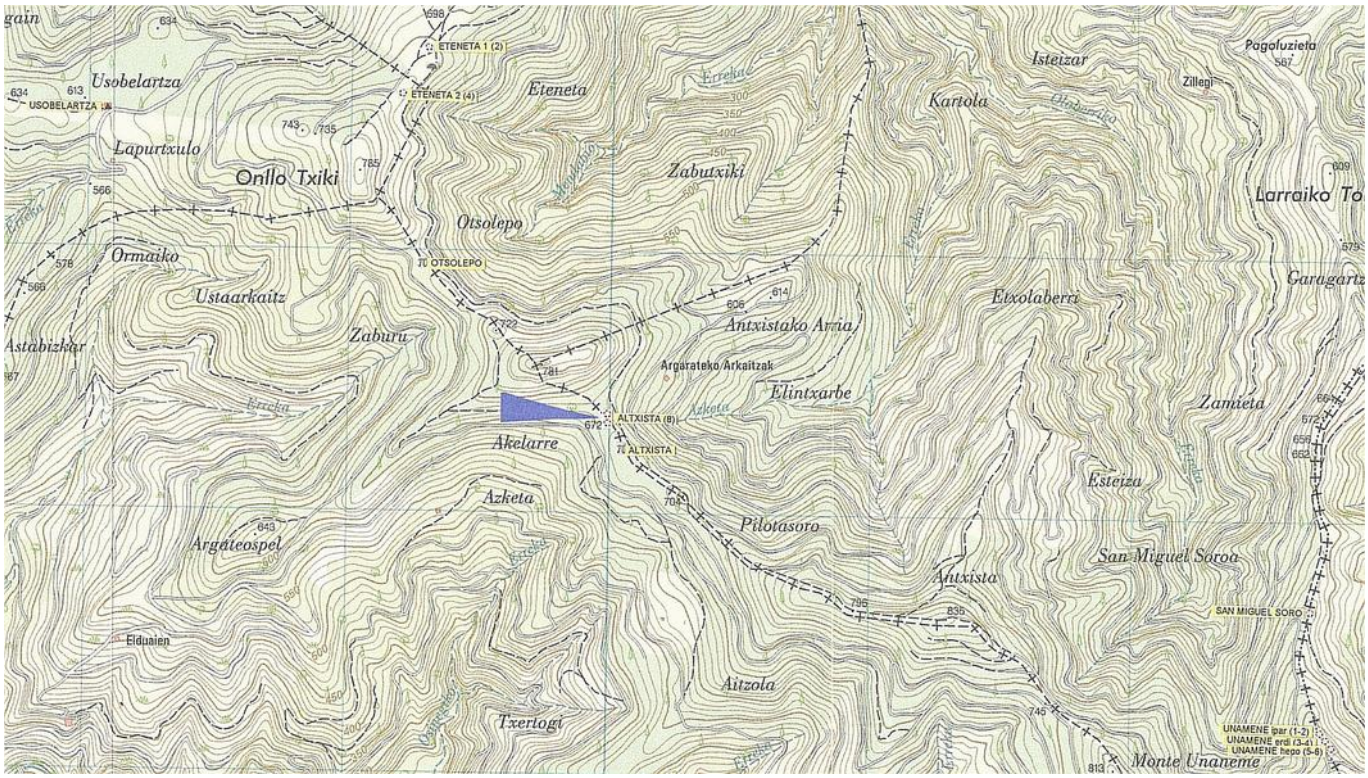

Cromlechs (10) **Altxista** (10). Hoja **64–IV** (Andoain). Escala 1: 25.000. **U.T.M.** Huso **30** T. Nº. **1** = **X**: 584.941, **Y**: 4.782.454, **Z**: 684. **ETRS 89**. 28 de septiembre de 2.013.

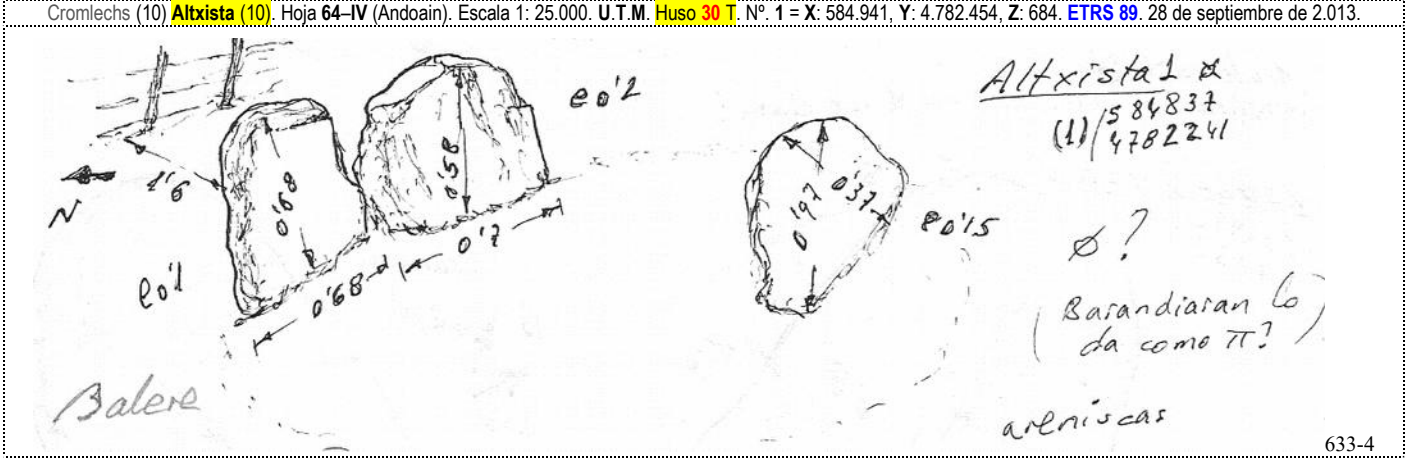

Cromlech Altxista 1.

País = España	Comunidad Autónoma = Euskadi	Provincia (20): Gipuzkoa	Zona megalítica (23): Onddi – Mandoegi

Municipio = Elduain	Tipo Monumento (03): Cromlechs	Nº. (09):	Nombre: Altxista (10) (Ilintxarbe)	CODIGO: 20-23-03-09

Cromlechs (09): **Altxista** (10). Hoja **64–IV** (Andoain). I.G.N. Escala 1: 25.000. **U**.**T**.**M**. Huso 30 T. Nº. **2** = **X**: 584.970, **Y**: 4.782.418, **Z**: 674. **ETRS 89**. 28 de septiembre de 2.013.



633-5

Cromlech Altxista 2.

Cromlech Altxista 7.

País = **España**	Comunidad Autónoma = **Euskadi**	Provincia (**20**): **Gipuzkoa**	Zona megalítica (**23**): **Onddi – Mandoegi**

Municipio = **Elduain**	Tipo Monumento (03): **Cromlechs**	Nº. (09):	Nombre: **Altxista** (10) (Ilintxarbe)	CODIGO: **20**-23-**03**-**09**

Cromlechs (09): **Altxista** (10). Hoja **64–IV** (Andoain). Escala 1: 25.000. **U**.**T**.**M**. Huso **30** T. Nº. **6** = **X**: 584.965, **Y**: 4.782.349, **Z**: 671. **ETRS 89**. 28 de septiembre de 2.013.



633-6

Cromlech Altxista 6.

Cromlech Altxista 10.

País = **España**	Comunidad Autónoma = **Euskadi**	Provincia (**20**): **Gipuzkoa**	Zona megalítica (**23**): **Onddi – Mandoegi**

Municipio = **Elduain**	Tipo Monumento (03): **Cromlechs**	Nº. (09):	Nombre: **Altxista** (10) (Ilintxarbe)	CODIGO: **20**-23-**03**-**09**

Cromlechs (09): **Altxista** (10). Hoja **64–IV** (Andoain). I.G.N. Escala 1: 25.000. **U**.**T**.**M**. Huso **30** T. Nº. **3** = **X**: 584.975, **Y**: 4.782.358, **Z**: 672. **ETRS 89**. 28 de septiembre de 2.013.

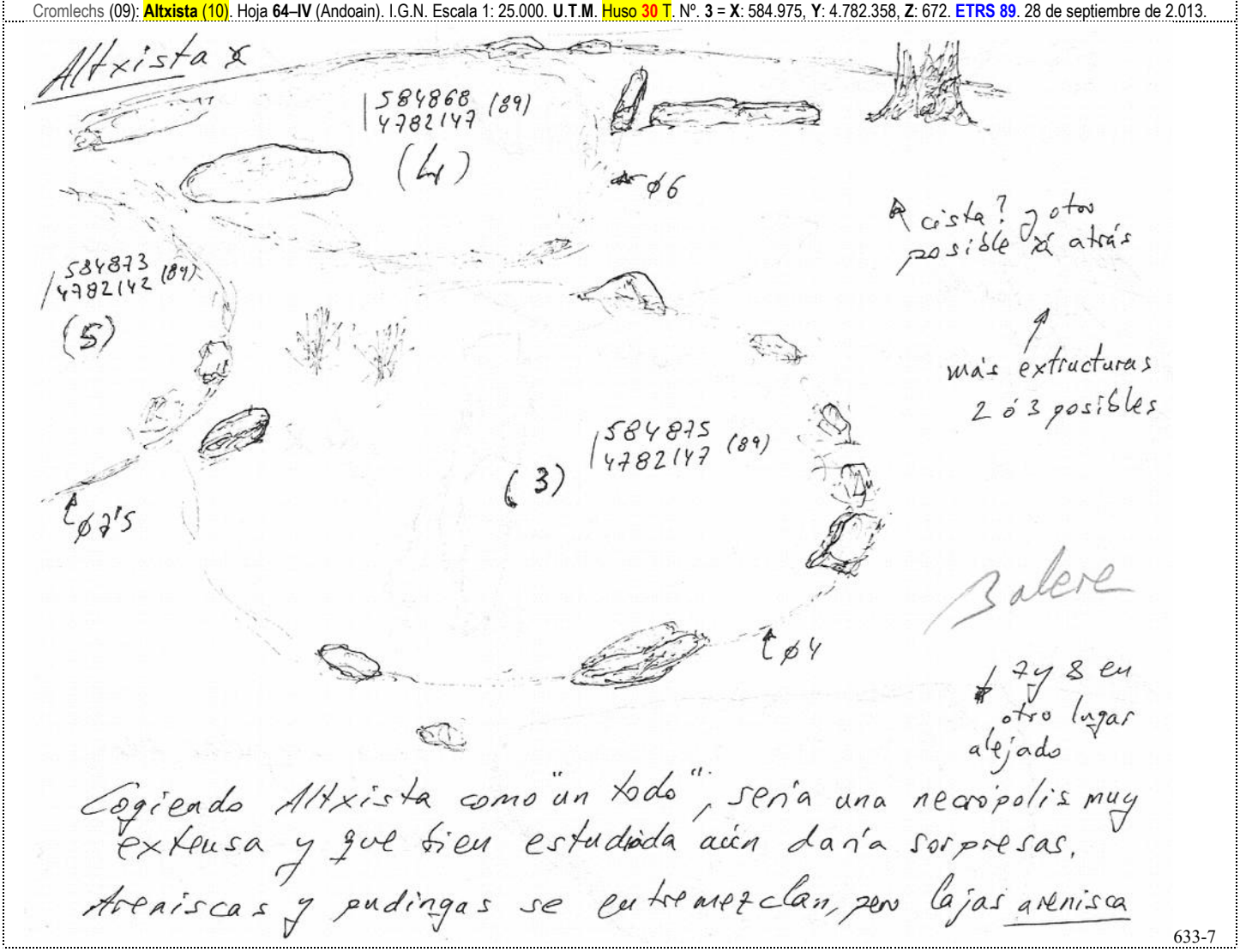

28 de septiembre de 2.013.

1.926 **Barandiarán** Ayerbe, José Miguel.
Prehistoria Vasca — Estaciones megalíticas en Navarra. **Riev**, tomo XVII, nº. 3, julio – septiembre. Donostia, p. 366.

EN ARANO

Dolmen y Jentilbâtza de Altxista.—Desde *Etzela*, avancé por la misma cordillera, pasando por *Pilotasoro*. Continué por *Aitzola* y ladeando la cumbre de *Oentzun*, baje al collado que existe entre esta cumbre y la de *Altxista*.

En una colina situada en el lado meridional del collado, descubrí un dolmen.

En el mismo collado existe un *Jentilbâtza* cuyo diámetro mide 6,45 metros.

Las piedras, tanto del dolmen como del *Jentilbâtza*, son de arenisca rojiza de cuya naturaleza es también la roca del subsuelo triásico de *Altxista* y parte de *Oentzun*.

1.946 **Barandiarán** Ayerbe, José Miguel.
Catalogue des Stations Préhistoriques des Pyrénées Basques. **Ikuska "Giza Ikaskuntza"**, nº. 1. Sara, p. 31.

EN ARANO

31.— Station mégalitique des monts ETZELA et OENTZUN (à Berastegui) et ALTXISTA (à Urnieta) avec dix cromlechs découverts en 1923 par J. M. de B. (29).

1.949 **Barandiarán** Ayerbe, José Miguel.
Contribución al estudio de los cromlechs pirenaicos. **Boletín de la Real Sociedad Vascongada de los Amigos del País**. Homenaje a Julio de Urquijo e Ibarra. Donostia, pp. 210-211.

ALTXISTA.—Finalmente, llegué a otro collado situado entre el alto de *Oentzun* y el de *Altxista*, creo que en término de Urnieta. En aquel lugar descubrí un cromlech, cuyo diámetro mide 6,45 metros. Está formado por losas de arenisca rojiza de la misma naturaleza que las rocas del subsuelo de aquel paraje, donde abundan areniscas y conglomerados del Triásico.

1.953 **Barandiarán** Ayerbe, José Miguel.
El hombre prehistórico en el País Vasco. **Editorial Ekin**. Buenos Aires, p. 252, nº. **151**.

ESPIL (coto redondo) o **CROMLECHS**

151. *Altxista*, cromlech situado en el collado de este nombre, término de Urnieta. Su diámetro es de 6,45 m. Desc. por J. M. de B. (34, 58).

1.954 **Peña** Basurto, Luis.
Varios nuevos Monumentos en Guipúzcoa y Navarra. Materiales para el Catálogo dolménico del País Vasco. N.º 7.
Munibe, nº. 6. Donostia, pp. 175-176-177.

3. **ANTXISTA**. (I-XI-48) (Figs. 4, 5 y 6).

Tres son los monumentos catalogados en este Sector del Collado denominado Antxista y también Akelarre, que se abre entre las laderas de las Peñas de Argarate o Zabu y la cumbre de Azketa, cortado por el camino-trocha que recorre la Serranía, entre Urnieta y Leiza.

3 a) *Antxista Septentrional*.—Recostado en las laderas meridionales de Argarate o Zobu. Casi totalmente arruinado, parece haber sido una cista. Carece totalmente de túmulo o galgal. Actualmente, sólo tres lajas de areniscas paleozóicas rojizas dan fe de él; dos juntas y enhiestas y otra yace muy próxima a ellas. (Fig. 4). Medidas externas de las piedras: I, 50x70x10; II, 60x60x15; III, 95x30x13 centímetros.

Fig. 4

3 b) *Antxista Central*.—Emplazado en el centro del cuello. Quedan de él otras tres piedras de iguales características geológicas que las del anterior. Existen pocos vestigios de haber estado circundado por túmulo o galgal, si bien la posición de los hitos que lo componen permiten señalarlo como tipo dolménico. (Fig. 5). Medidas externas de las piedras: I, 65x40x20/25; II, 95x90x20/25; III, 110x70xx20/25 cms.

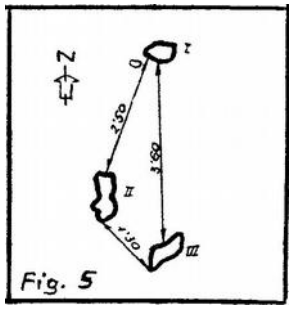

Fig. 5

1.960 **Peña** Basurto, Luis.
Reconstitución y catalogación de los «cromlechs» existentes en Guipúzcoa y sus zonas fronterizas con Navarra.
Munibe, nº. 7. Donostia, pp. 147-148.

4. - **ANTXISTA'KO LEPOA**. (*Véase panorámicas nos. 4 y 5*). - Tres son los monumentos catalogados y reconstituidos en este Sector emplazado en el collado abierto entre las Peñas de Argarate (780 mts.) y la cumbre de Azketa (837 mts.), a una elevación aproximada sobre el mar de 670 mts. Coordenadas aprox.: long. 1º 44' 10'', lat. 43º 11' 10''.

Dos de ellos se hallan casi totalmente arruinados y el otro (Figura 48) aun derrumbado resulta todavía un buen testimonio de dolmen, no teniendo noticia de que haya sido seria y técnicamente excavado. (704 mts.)

Las piedras que los forman son lajas de areniscas paleozóicas rojizas y muy compactas, que proceden del mismo terreno.

Visitados en: 1.º de Noviembre de 1948, 19 de Junio de 1949 y 24 de Mayo de 1951.

* * *

El investigador D. José Miguel de Barandiarán los visitó en Junio de 1923 y cita dos de ellos ligeramente en su trabajo (Contribución al Estudio de los cromlechs pirenaicos». El autor dio a conocer su totalidad en «Munibe» 1954, cuaderno n.º 3. «Materiales para el catálogo dolménico del País Vasco».

ANTXISTA *(Septentrional)*

Cista (?)

En las laderas meridionales de las llamadas Peñas de Argarate. Aun cuando se halla casi totalmente arruinado, parece constituir restos de una cista. Actualmente subsisten tres lajas areniscas paleozóicas de un tinte rojo subido, de las que dos permanecen todavía juntas y enhiestas. (12).

ANTXISTA *(Central)*

Figura 44

Emplazado en el mismo cuello del amplio collado de su nombre, de este monumento pueden verse otras tres grandes lajas —las tres todavía en pie— de igual naturaleza geológica que las del anterior, cuyas medidas son las siguientes:
I: 0,65 x 0,40 x 0,20/0,25 mts. II: 0,95 x 0,90 x 0,20/0,25 mts. III: 1,10 x 0,70 x 0,20/0,25 mts.
Diámetro N.-S. = 3,60 metros.

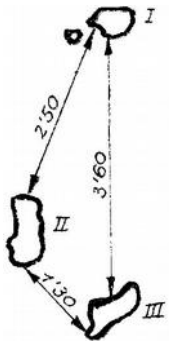

Figura 44

1.973 **Apellaniz** Castroviejo, Juan María.
Corpus de materiales de las culturas prehistóricas con cerámica de la población de cavernas del País Vasco meridional.
Munibe. Suplemento nº. 1. San Sebastián, p. 265, nº. **45-2**.

45 - 2. ALTXISTA N. (Antxista)
LOCALIZACIÓN: Término municipal de Hernani ? En las laderas meridionales de Argarate y Zabu, en el collado de su nombre; a 670 ms. s.n.m.
Coordenadas: Long.: 1º, 44', 10''. Lat.: 43º, 11', 10'' de la Hoja nr. 74 - San Sebastian.
DESCRIPCIÓN: Dolmen ? Sin túmulo. Carácter dolménico muy dudoso. Cámara de 2 losas en pie y una tendida. Orientación de las losas en pie N.S. (L. Peña). Areniscas.
HISTORIA: Descubrimiento por L. Peña en 1948. No se conoce excavación.
BIBLIOGRAFÍA: Peña, L. Materiales para el Catálogo… (1954). 174.

1.982 **Altuna**, Jesús – **Mariezkurrena**, Koro – **Armendariz**, Angel – **Barrio**, Luis del – **Ugalde**, Txomin – **Peñalver**, Javier.
Carta arqueológica de Guipuzcoa. **Munibe**, nº. 34. Donostia, pp. 185-186.

ALTXISTA (OM-AI. C) (6,132)

LOCALIZACIÓN.—Término municipal de Elduain-Hernani.
COORDENADAS.—Hoja 64 (San Sebastián). Long. 01º 43' 55''. Lat. 43º 11' 15'' Alt. 670 m.
Hoja 64-62 (Elduayen). X. 585.010 Y. 4.782.340 Z. 670.
ACCESO.—Desde Andoain o Urnieta tomar la carretera de Goiburu hasta Besabi. De aquí subir al collado de Eteneta. Continuar por el cordal Adarra-Mandoegi hasta el collado de Altxista (Pilotasoro), el cual se encuentra al SE. de las peñas de Argarate. Los monumentos se encuentran en este collado, próximos a la muga Elduain-Hernani.
El cromlech se encuentra en el centro del collado, en la vertiente sobre Leizaran y la ¿cista? En la misma línea de muga, sobre la ladera SE. de las Peñas de Argarate.
A 150 m. al NNW. del dolmen de Altxista.
HISTORIA.—Fue descubierto el 10 de junio de 1923 por J. M. de Barandiarán. No se conoce excavación.
DESCRIPCIÓN.—*Cromlech*.—De estructura irregular. Destacan del conjunto 3 testigos con alturas entre 0,65 y 1,10 m. El diámetro N-S. es de 3,60 m. Areniscas del terreno.
¿Cista? Se observan tres lajas, dos de ellas en pie, la otra ligeramente basculada. No llegan a formar ninguna construcción que denote su carácter. Alturas entre 0,95 y 0,50 m. Areniscas del terreno.
CONSERVACIÓN.—Regular.
SECUENCIA CULTURAL.—Hierro.
OBSERVACIONES.—A pesar de que hoy recogemos el topónimo del lugar de los que conocen la zona como Antxista, debido a que anteriormente está publicado por Elósegui y demás autores como Altxista, conservamos así el nombre del cromlech y la cista.
BIBLIOGRAFÍA.— Barandiarán, J. M. de (1926).
Barandiarán, J. M. de (1949a).
Barandiarán, J. M. de (1953).
Peña Basurto, L. (1954).
Peña Basurto, L. (1960).

1.988 **Vegas** Aramburu, José Ignacio.
Revisión del fenómeno de los cromlechs vascos. **Estudios de Arqueología Alavesa**, nº. 16. Vitoria, p. 278.

75 – 000 – **ALTXISTA**, Guipúzcoa (Elduain-Hernani).
001 – 1.
002 – Desde Andoain o Urnieta tomar la carretera de Goiburu hasta Besabi. De aquí subir al collado de Eteneta. Continuar por el cordal Adarra-Mandoegi hasta el collado de Altxista (Pilotasoro), el cual se encuentra al SE. de las peñas de Argarate. El monumento se encuentra en este collado, próximo a la muga Elduain-Hernani.
003 – Long. 1º 43' 55''. Lat. 43º 11' 15''.
004 – 670 m.
005 – Cromlech de estructura irregular. Destacan del conjunto 3 testigos con alturas entre 0,65 y 1,10 m. El diámetro N-S es de 3,60 m.
006 – 3.
007 – 3,6 m. de según J. M. de Barandiarán 6,45 m. de Ø).
008 – Descubierto el 10 de Junio de 1923 por J. M. de Barandiarán.
013 – C.A.G., pág 185-186.

1.990 **Prehistoria**, Sección de.
Atención a comunicaciones referentes a la localización de nuevos yacimientos. **Aranzadiana**, nº. 111. Donostia, p. 22.

1.4.11. Atención a comunicaciones referentes a la localización de nuevos yacimientos.

Ante el aviso recibido de D. Luis Millán referente a la localización de un nuevo cromlech en el collado de Antxista, en el cordal Onyi-Mandoegi, se acudió al lugar y se comprobó la existencia de tal megalito, que había pasado desapercibido por la vegetación existente en el lugar. Se toman los datos necesarios y el nuevo cromlech pasa a formar parte de la nueva Carta Arqueológica de Gipuzkoa, próxima a aparecer.

País = España	Comunidad Autónoma = Euskadi	Provincia (20): Gipuzkoa	Zona megalítica (23): Onddi – Mandoegi

Municipio = Elduain	Tipo Monumento (03): Cromlechs	Nº. (09):	Nombre: Altxista (10) (Ilintxarbe)	CODIGO: 20-23-03-09

1.990 **Altuna**, Jesús – **Armendariz**, Angel – **Barrio**, Luis del – **Etxeberria**, Francisco – **Mariezkurrena**, Koro – **Peñalver**, Javier – **Zumalabe**, Fran. *Carta arqueológica de Gipuzkoa. 1 Megalitos*. **Munibe**, suplemento nº. 7. Donostia, nº. **142**.

ALTXISTA

TIPO: Cromlechs N.º: 142
SIGLA: OM-AI.C.
T.M.: Elduain-Hernani
MAPA N.º: 64-4.142

SITUACIÓN

* Estación megalítica de Onyi-Mandoegi.
* Elduain-Hernani.
* En el collado de Antxista (Ilintxarbe), en la ladera suroriental de las peñas de Zaburu (argarate. Los monumentos se sitÚan a ambos lados de la divisoria de aguas y sobre la propia ladera de Zaburu, ocupando una extensión aproximada de 2.600 m.
* Hoja 64 (San Sebastián):
  Long. 01º 43' 55'' Lat. 43º 11' 15'' Alt. 670 m.
  Hoja 64-62 (Elduayen):
  X. 584.975 Y. 4.782.350 Z. 670

DESCRIPCIÓN

Conjunto de 8 cromlechs. Areniscas y pudingas del terreno.

1.- Cromlech. 2 m. de diámetro. Compuesto por 3 testigos visibles con una altura entre 0,95 y 0,50 m.

2.- Cromlech. 7,30 m. de diámetro. Compuesto por 19 testigos visibles, entre los que destacan 4 de 0,35 a 0,15 m. de altura. En su centro se encuentra tendido un bloque de 1,70x1,20 m.

3.- Cromlech. 4 m. de diámetro. Compuesto por 9 testigos visibles, que apenas sobresalen del terreno

4.- Cromlech. 6 m. de diámetro. Compuesto por 10 testigos visibles, que apenas sobresalen del terreno.

5.- Cromlech. 7,50 m. de diámetro. Compuesto por 9 testigos visibles, de los que destaca uno de 0,20 m. de altura.

6.- Cromlech. 4 m. de diámetro. Compuesto por 5 testigos visibles, entre los que destacan 3, de 1,10 a 0,35 m. de altura.

7.- Cromlech. 4,50 m. de diámetro. Compuesto por 5 testigos visibles, que apenas sobresalen del terreno.

8.- Cromlech. 3,60 m. de diámetro. Compuesto por 6 testigos visibles, que apenas sobresalen del terreno.

En estas estructuras se localizan numerosos bloques, que probablemente formaron parte de otros monumentos, hoy deteriorados.

HISTORIA

Los cromlechs 1 y 6 fueron descubiertos en 1923 por J. M. de Barandiaran. El resto fue descubierto por L. del Barrio, L. Millán y J.J. Ochoa entre 1982 y 1989. No han sido excavados.

SECUENCIA CULTURAL

Edad del Hierro.

OBSERVACIONES

El cromlech 1 fue citado como posible dolmen por J. M. Apellaniz (1973a) bajo el nombre de Altxista N., siguiendo los datos expuestos por L. Peña (1954). En J. Altuna, K. Mariezkurrena, A. Armendariz et al. (1982) se menciona también como posible cista.

BIBLIOGRAFÍA

Altuna, J.; Mariezkurrena, K.; Armendariz, A. et al. (1982)
Barandiarán, J. M. de (1926)
Barandiarán, J. M. de (1949a).
Barandiarán, J. M. de (1953).
Peña Basurto, L. (1954).
Peña Basurto, L. (1960).

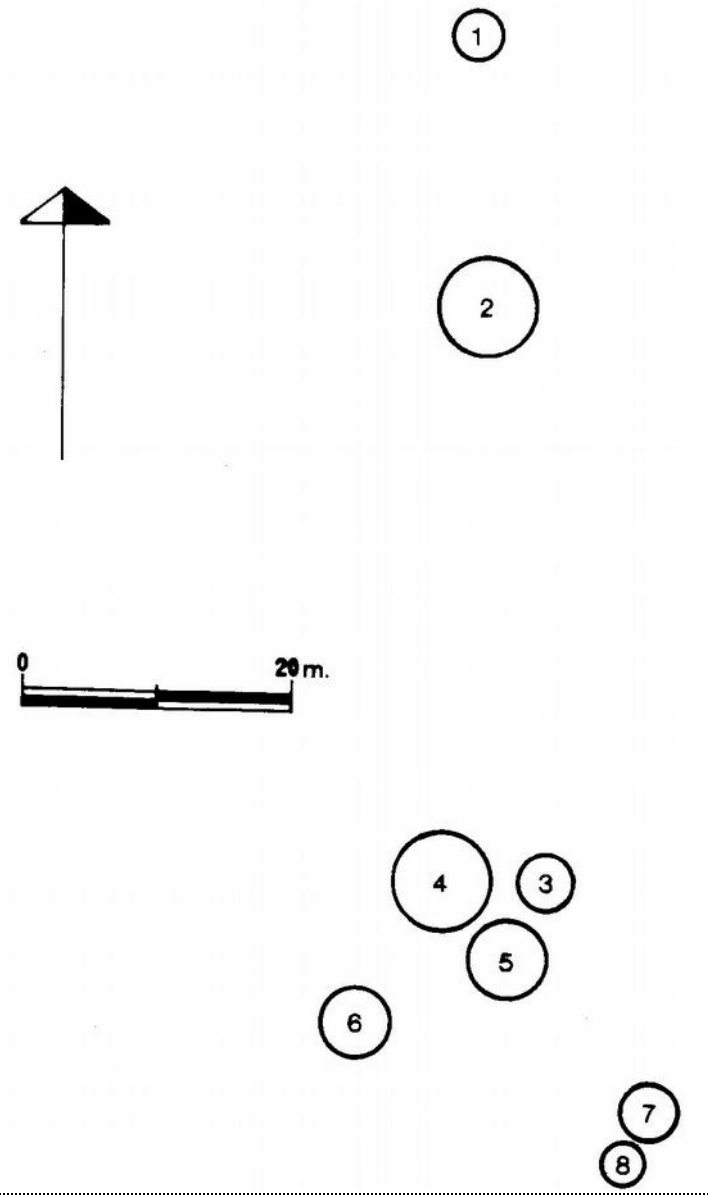

2.004 **Peñalver** Iribarren, Xabier.
Mairubaratzak. Pirinioetako harrespilak. **Munibe**, suplemento nº. 19. Donostia, p. 44, nº. **8**.

8.- **ALTXISTA** (ANTXISTA)

Kokalekua

Antxistako lepoan (Ilintxarbe), Zaburuko (Argarate) harrien hego-ekialdeko hegalean. Isurialdeen banalerroaren alde banatara daude kokatuta monumentuak, Zaburuko hegalean bertan; 2.600 m² inguruko eremua hartzen dute, Elduaingo udalerrian.

Koordenatuak:
Orria: 64-4. Urnieta. (1:25.000)
X. 584.975 Y. 4.782.350 Z. 670

Deskribapena
8 harrespileko multzoa. Hareharria eta pudinga.

1.- Harrespila. 2 m-ko diametroa. Bloke eta lauza itxurako 3 lekuko agerikoz osatua; 0,95 m eta 0,50 m arteko garriera dute lekukook.
2.- Harrespila. 7,30 m-ko diametroa. Bloke eta lauza itxurako 19 lekuko ditu agerian; 0,35-0,15 m bitarteko garriera dute horietako lauk. Erdian 1,70 x 1,20 m-ko bloke bat dago, etzanda.
3.- Harrespila. 4 m-ko diametroa. Lur azaletik apenas goititzen diren 9 lekuko agerikoz osatua.
4.- Harrespila. 6 m-ko diametroa. Lurretik apenas goititzen diren 10 lekuko agerikoz osatua.
5.- Harrespila. 7,50 m-ko diametroa. Bloke eta lauza formako 9 lekuko agerikoz osatua; horien artean 0,20 m-ko garriera duen bat nabarmentzen da.
6.- Harrespila. 4 m-ko diametroa. Bloke eta lauza formako 5 lekuko agerikoz osatua; 3 lekuko nabarmetzen dira, 1,10-0,35 m arteko garaierakoak.
7.- Harrespila. 4,50 m-ko diametroa. Lur azaletik apenas goititzen diren 5 lekuko ditu agerian.
8.- Harrespila. 3,60 m-ko diametroa. Lur azaletik apenas goititzen diren 6 lekuko ditu agerian.
Egitura hauen artean hainbat bloke ageri dira, gaur egun oso hondatuta dauden beste monumentu batzuen parte bide zirenak garai batean.

6. argazkia. Altxistako harrespil multzoa (Antxista).

Historia
1. eta 6. harrespilak 1923an aurkitu zituen J. M. de Barandiaranek. Gainerakoak L. del Barrio, L. Millán eta J. J. Ochoak aurkitu zituzten, 1982 eta 1989 bitartean. Ez da indusketa lanik egin.

Bibliografia

Altuna, J.; et alii. (1982)
Altuna, J.; et alii. (1990)
Barandiaran, J. M. de (1926)
Barandiaran, J. M. de (1949a)
Barandiaran, J. M. de (1953)
Peña Basurto, L. (1954)
Peña Basurto, L. (1960)

2.005 **Peñalver** Iribarren, Xabier.
Los crómlech pirenaicos. **Bolskan**, nº. 22. Huesca, p. 42, nº. **8**.

8. **ALTXISTA** (ANTXISTA)

Situación

En el collado de Antxista (Ilintxarbe), en la ladera suroriental de las peñas de Zaburu (Argarate). Los monumentos se sitúan a ambos lados de la divisoria de aguas y sobre la propia ladera de Zaburu, ocupando una extensión aproximada de 2600 m², en el término municipal de Elduain.

Coordenadas:
Hoja 64-4. Urnieta (1: 25 000).
X: 584 975, Y: 4 782 350, Z: 670.

Descripción

Conjunto de 8 crómlech. Areniscas y pudingas.

1. Crómlech. 2 m de diámetro. Compuesto por 3 testigos visibles con forma de bloque y laja y alturas entre 0,95 y 0,50 m.

2. Crómlech. 7,30 m de diámetro. Compuesto por 19 testigos visibles con forma de bloque y laja, entre los que destacan 4 de 0,35 a 0,15 m. de altura. En su centro se encuentra tendido un bloque de 1,70 x 1,20 m.

3. Crómlech. 4 m de diámetro. Compuesto por 9 testigos visibles, que apenas sobresalen del terreno.

4. Crómlech. 6 m de diámetro. Compuesto por 10 testigos visibles, que apenas sobresalen del terreno.

5. Crómlech. 7,50 m de diámetro. Compuesto por 9 testigos visibles con forma de bloque y laja, de los que destaca uno de 0,20 m altura.

6. Crómlech. 4 m de diámetro. Compuesto por 5 testigos visibles con forma de bloque y laja, entre los que destacan 3, de 1,10 a 0,35 m de altura.

7. Crómlech. 4,50 m de diámetro. Compuesto por 5 testigos visibles, que apenas sobresalen del terreno.

8. Crómlech. 3,60 m de diámetro. Compuesto por 6 testigos visibles, que apenas sobresalen del terreno.

Entre estas estructuras se localizan numerosos bloques, que probablemente formaron parte de otros monumentos, hoy deteriorados.

Historia

Los cromlechs n.º 1 y 6 fueron descubiertos en 1923 por J. M. de Barandiarán. El resto fue descubierto por L. del Barrio, L. Millán y J. J. Ochoa entre 1982 y 1989. No han sido excavados.

Bibliografía

ALTUNA et alii (1982 y 1990), BARANDIARAN, J. M. de (1926, 1949a y 1953), PEÑA, L. (1954 y 1960).

2.014 **Barrero** Hidalgo, Balere – **Millán** San Emeterio, Luis.
Monumentos prehistóricos en Gipuzkoa-1. **Arzarrak**. **Edición propia**. Donostia, p. 221.

Zona	Nombre	X	Y
ONYI-MANDOEGI	**ALTXISTA**	584858	4782166
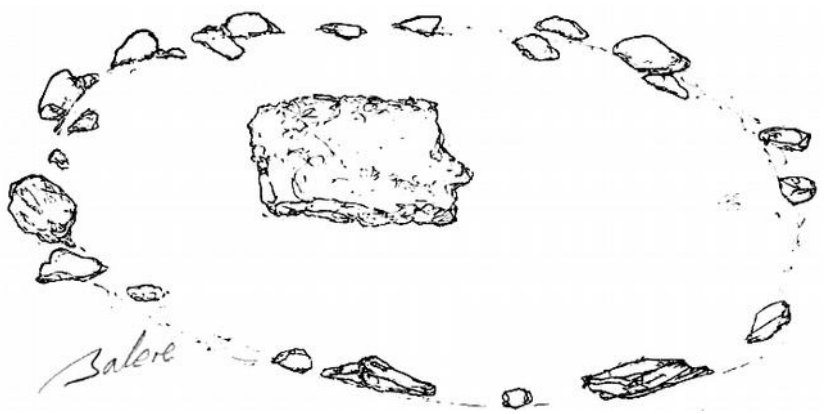
Estación o necrópolis con historia inconclusa. Las primeras noticias las dio J. M. Barandiaran citando un cromlech y un dolmen en 1923, L. Peña Basurto en 1948 habló de 3 pero manteniendo que 2 eran dólmenes, L. Del Barrio en 1978 añadió 3 más y el coautor L. Millán, otros 2 en 1990. Los autores, junto a X. Taberna, hemos constatado la presencia de más el año 2013. A la falta de una limpieza y estudio riguroso, se puede afirmar que todos son cromlechs, aunque algunos (3), con testigos excepcionales, el más fotogénico se refleja en la foto y dibujo, en pleno collado y está señalizado. Los materiales empleados han sido areniscas rojas del Triásico y pudingas. Una plantación de coníferas ha causado estragos en algunos de ellos.