País = **España**	Comunidad Autónoma = **Navarra**	Provincia (**31**): **Navarra**	Municipio = **Valle de Larraun** (Alli)

Zona megalítica (**21**): **Valle de Larraun**	Tipo Monumento (01): **Dolmen**	Nº. (09):	Nombre: **Akelar**	**Hilharriak**: **31-21-01-09**

COORDENADAS: Mapa **114–II** (Huarte-Arakil). I.G.N. Escala 1: 25.000. **U.T.M.** Huso **30** T. = **X**: 590.262, **Y**: 4.760.235, **Z**: 632. **European 1979**.
Mapa **114–II** (Huarte-Arakil). I.G.N. Escala 1: 25.000. **U.T.M.** Huso **30** T. = **X**: 590.159, **Y**: 4.760.026, **Z**: 632. **ETRS 89**.

SITUACIÓN: Se halla situado a unos trescientos metros al sur de la localidad de Alli, junto a una pista y no lejos de una sima tapada tipo bunker.

ACCESO: Desde la población de Lekunberri hay que coger la carretera que accede al Santuario de San Miguel de Aralar para seguidamente coger el desvío hacia Madotz; a los pocos metros después de atravesar la localidad de Alli hay que coger a la derecha una pista que pasa junto a la sima de Akelar y a unos doscientos metros desde la entrada de la pista, veremos a la izquierda este dolmen con una alambrada por el medio, justo en una curva también a la izquierda, entre el muro de piedras y la pista.

DESCRIPCIÓN: **Dolmen**. Situado en terreno llano, pero de una zona alta, rodeado de grandes hayas por todos los lados y alguna en el túmulo.
Conserva un túmulo de tierra en la que aflora alguna que otra piedra de tamaño pequeño, que mide 10m de diámetro, levanta por los lados norte y sur 0,50m, por el lado oeste 0,80m y por el lado este 0,95m, estando cortado la zona norte por la pista, donde puede haber perdido un metro desde el borde hacia el centro. Entre el sur y el este del túmulo pasa un antiguo camino carretil que le ha comido un poco al túmulo. También hay detrás del camino un muro de piedras que es límite de un prado. En la parte alta del túmulo se pueden ver dos losas de la cámara, dando la sensación de estar bastante intacto el monumento.
La losa nº. **1** (E) mide, 0,60m de largo, 0,05m de alto y 0,09m de grosor, orientada a 33º. Se halla in situ.
La losa nº. **2** (W) mide, 0,70m de largo, 0,15m de alto y 0,22m de grosor, orientada a 320º. Se halla in situ.
Materiales, calizas del terreno.

HISTORIA: Localizado por Jesús **Elósegui** Irazusta, en el año 1.955. No se ha practicado excavación.
Nota = Incomprensiblemente, Jesús Elósegui nunca ha publicado nada sobre este dolmen y sin embargo Apellániz dice que lo descubrió Jesús Elósegui en 1.955 ¿Cómo lo supo? ¿Quién se lo dijo? Creo que nunca lo sabremos.

BIBLIOGRAFÍA:

1.973 **Apellániz** Castroviejo, Juan María.
Corpus de materiales de las culturas prehistóricas con cerámica de la población de cavernas del País Vasco meridional.
Munibe, suplemento nº. 1. Donostia, p. 301, nº. **55–9**.

1.980 **Barandiarán** Maestu, Ignacio – **Vallespi** Pérez, Enrique.
Prehistoria de Navarra. **Trabajos de Arqueología Navarra**, nº. 2. Pamplona, p. 148.

1.982 **Lizarralde** Mondragón, Arantxa – **Millán** San Emeterio, Luis.
La sierra de Aralar. **Federación Vasca de montaña**. Donostia, p. 74.

1.991/92 **Ripa** Vega, Patxi.
Monumentos megalíticos de Navarra 1890-1990. **Trabajos de Arqueología Navarra**, nº. 10. Pamplona, p. 187.

2.005 **Hilharriak**.
Catálogo de monumentos megalíticos en Navarra.
Cuadernos de Arqueología de la Universidad de Navarra, nº. 13, p. 50.

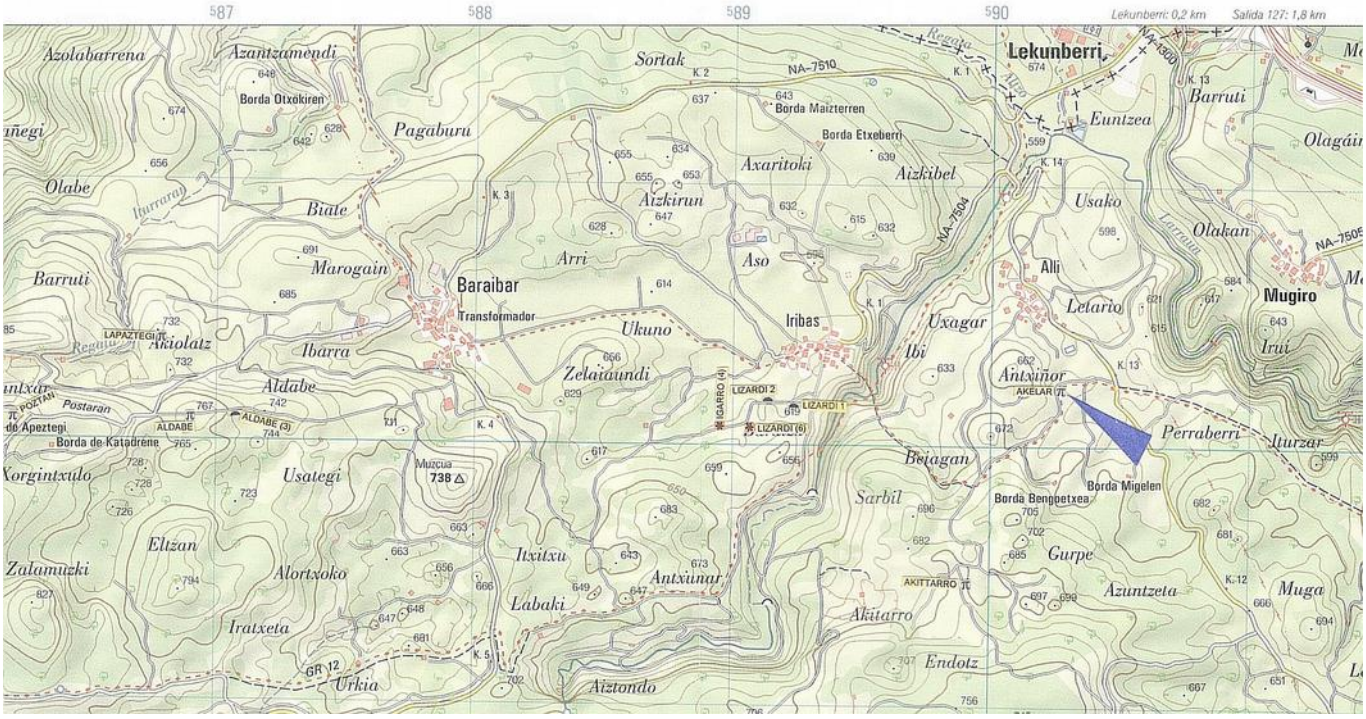

País = **España**	Comunidad Autónoma = **Navarra**	Provincia (**31**): **Navarra**	Municipio = **Valle de Larraun** (Alli)

Zona megalítica (**21**): **Valle de Larraun**	Tipo Monumento (01): **Dolmen**	Nº. (09):	Nombre: **Akelar**	**Hilharriak**: **31-21-01-09**

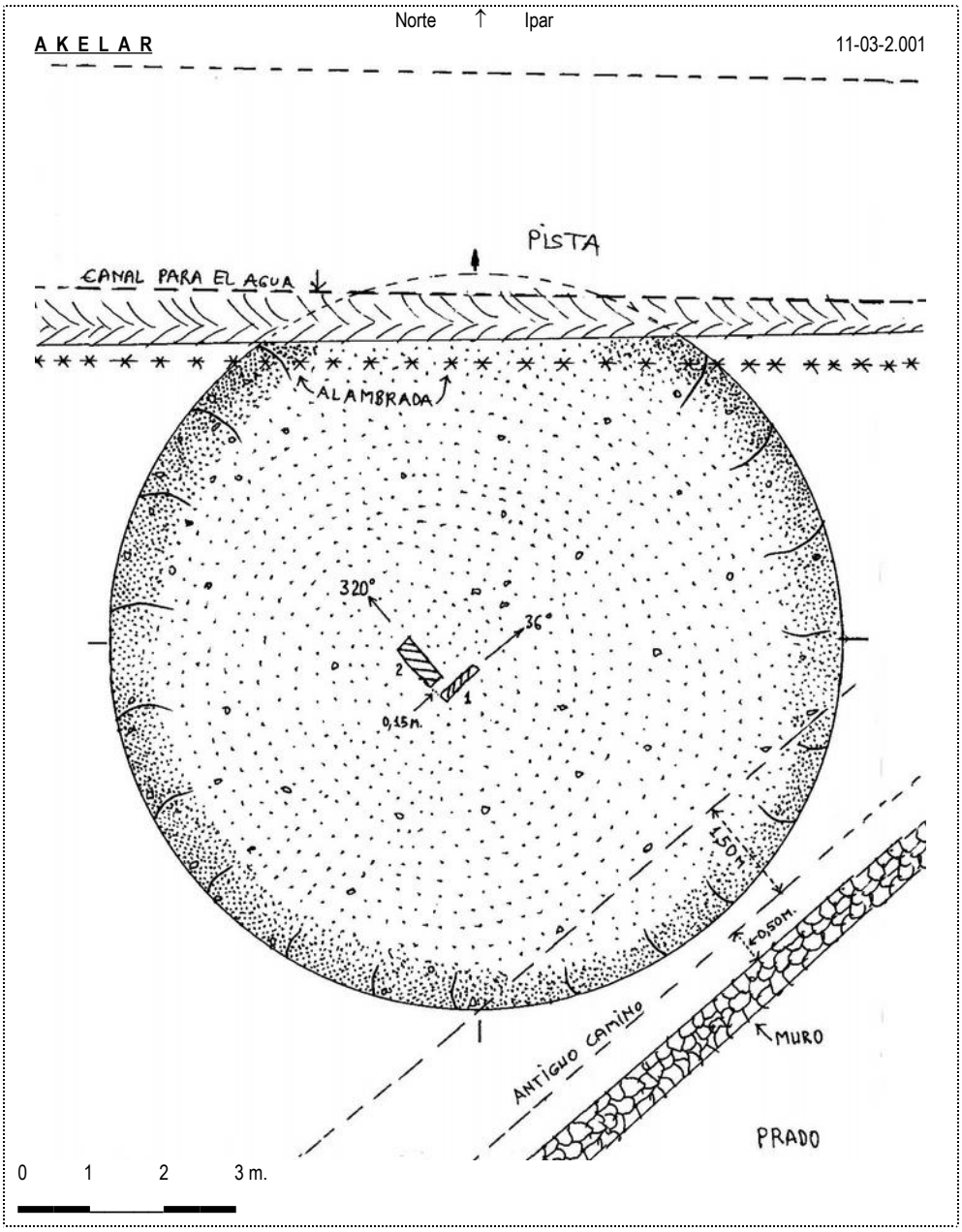

16 de Diciembre de 2.006.

País = España	Comunidad Autónoma = Navarra	Provincia (31): Navarra	Municipio = Valle de Larraun (Alli)

Zona megalítica (21): Valle de Larraun	Tipo Monumento (01): Dolmen	Nº. (09):	Nombre: Akelar	Hilharriak: 31-21-01-09

Dolmen (09): **Akelar**. Mapa **114–II** (Huarte-Arakil). I.G.N. Escala 1: 25.000. **U.T.M.** Huso 30 T. = **X**: 590.262, **Y**: 4.760.235, **Z**: 632. ED 50. 16 de diciembre de 2.006.

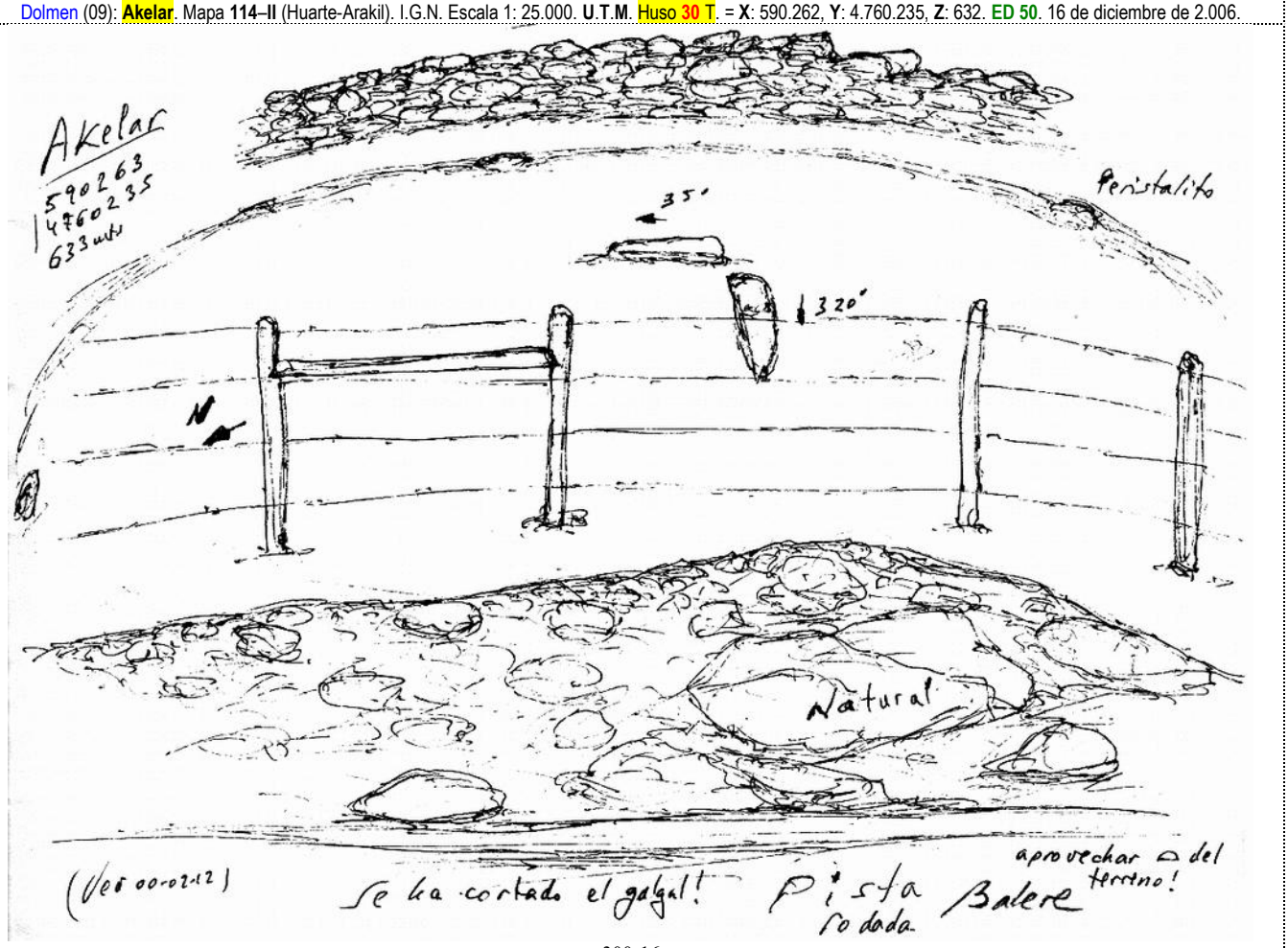

300-16

16 de Diciembre de 2.006.

País = **España**	Comunidad Autónoma = **Navarra**	Provincia (**31**): **Navarra**	Municipio = **Valle de Larraun** (Alli)

Zona megalítica (**21**): **Valle de Larraun**	Tipo Monumento (01): **Dolmen**	Nº. (09):	Nombre: **Akelar**	**Hilharriak**: **31**-**21**-**01**-**09**

10 de Marzo de 2.001.

16 de Diciembre de 2.006.

16 de Diciembre de 2.006.

1.973 **Apellániz** Castroviejo, Juan María.
Corpus de materiales de las culturas prehistóricas con cerámica de la población de cavernas del País Vasco meridional. **Munibe**, suplemento nº. 1. Donostia, p. 301, nº. **55–9**.

55 - AKELAR

LOCALIZACIÓN: Término municipal de Alli, junto a la piedra kilométrica nr. 13 de la carretera que de Alli va a Astiz y Odériz; a 620 ms. s.n.m.

Coordenadas: Long.: 1º, 47', 37''. Lat.: 42º, 59' 14'' de la hoja nr. 114 – Alsasua.

Acceso: Tomar la carretera de Alli a Odériz y a la altura de la piedra kilométrica nr. 13, tomar un camino junto a la cueva de Akelar y a unos 80 metros más adelante, bordear el túmulo.

DESCRIPCIÓN: Dolmen. Túmulo ovalado de 12 y 7 ms. de diámetro y 0,70 ms. de altura. Cámara de 2 losas formando escuadra. Calizas del terreno.

HISTORIA: Descubrimiento por J. Elósegui en 1955. No se conoce excavación.

El dolmen de Iribas, que se localizó en el valle de Larraun y en su estación se identifica con el de Txuritxoberri.

1.980 **Barandiarán** Maestu, Ignacio – **Vallespi** Pérez, Enrique.
Prehistoria de Navarra. **Trabajos de Arqueología Navarra**, nº. 2. Pamplona, p. 148.

5. *Sector de Larraun*. Lindante, `por el Oeste, con el sector de Aralar, fue descubierto en su mayoría —entre 1950 y 1965— por J. Elósegui (con alguno añadido por búsqueda de T. López Sellés). Comprende el sector once dólmenes: los de **Akelar**, Arranazpieta, Azolape, Iribas, Lapastegi, Lardamingo, Larrazpil, Millaldapa, Pagamendi I, Pikabotz y Postan. No han sido excavados; sólo se practicó una somera cata de comprobación en Azolape, Larrazpil y Millaldapa.

1.982 **Lizarralde** Mondragón, Arantxa – **Millán** San Emeterio, Luis.
La sierra de Aralar. **Federación Vasca de montaña**. Donostia, p. 74.

ORIENTAL 1.— AKELAR

Localización: Se halla situado en el término municipal de Alli, hacia el sureste del casco urbano. En la muga kilométrica n.º 13 de la carretera que va desde Alli hacia Oderiz, se toma la pista que va hacia la derecha, a unos 125 mts aproximadamente junto a una valla de piedras y a la izquierda de la pista se halla ubicado este dolmen. A unos 620 mts aprox. de altura s.n.m.

Descripción: La muralla de piedras existente en el lugar y el camino carretil han comido un poco el túmulo, por lo que éste tiene forma ovalada midiendo entre 7 y 12 mts de diámetro por casi un metro de altura.

Tiene dos losas en la cámara formando escuadra que casi no se aprecian, debido a que este dolmen no ha sido violado y se conserva en su estado primitivo. Las losas y las piedras del túmulo son calizas del terreno.

Historia: Descubierto en el año 1955 por Jesús Elósegui, todavía no ha sido excavado científicamente.

1.991/92 **Ripa** Vega, Patxi.
Monumentos megalíticos de Navarra 1890-1990. **Trabajos de Arqueología Navarra**, nº. 10. Pamplona, p. 187.

AKELAR: (DOLMEN).Área 5. Jesús Elósegi: 1955 / "Munibe". San Sebastián 1973. Pág. 301.
Ignacio Barandiarán. Enrique Vallespí: "Prehistoria de Navarra". Pamplona 1980. Pág. 148.
Luis Millán-Arantxa Lizarralde: "La Sierra de Aralar". Oyarzun 1982. Pág. 74.

País = España	Comunidad Autónoma = Navarra	Provincia (31): Navarra	Municipio = Valle de Larraun (Alli)

Zona megalítica (21): Valle de Larraun	Tipo Monumento (01): Dolmen	Nº. (09):	Nombre: Akelar	Hilharriak: 31-21-01-09

2.005 **Hilharriak**.
Catálogo de monumentos megalíticos en Navarra.
Cuadernos de Arqueología de la Universidad de Navarra, nº. 13, p. 50.

(31): NAVARRA | MONUMENTOS MEGALÍTICOS | HILHARRIAK | (21): VALLE DE LARRAUN

Municipio	Nº.	(01): DÓLMENES	LOCALIZADO POR	FECHA	Mapa	Coordenadas U.T.M. 30 T. ED 50	
Larraun (Iribas)	01	**Txuritxoberri**	Juan **Iturralde** y Suit – Lucio **Andueza**	1.894-11-00	**114-II**	**X**: 588.042, **Y**: 4.758.251, **Z**: 792.	Bien
Imotz (Goldaratz)	02	**Larrazpil**	Jesús **Elósegui** Irazusta	1.950-04-17	**115-I**	**X**: 593.584, **Y**: 4.755.555, **Z**: 1.041.	Bien
Larraun (Oderitz)	03	**Azolape**	Jesús **Elósegui** Irazusta	1.951-05-23	**114-II**	**X**: 591.462, **Y**: 4.756.611, **Z**: 749.	Bien
Larraun (Oderitz)	04	**Millaldapa** (Maldapa)	Jesús **Elósegui** Irazusta	1.951-05-23	**114-II**	**X**: 591.617, **Y**: 4.757.156, **Z**: 723.	Bien
Larraun (Oderitz)	05	**Pikabotz**	Jesús **Elósegui** Irazusta – José **Goldaracena**	1.953-06-28	**114-II**	**X**: 591.849, **Y**: 4.756.933, **Z**: 713.	Bien
Larraun (Oderitz)	06	**Pagamendi**	Jesús **Elósegui** Irazusta – José **Goldaracena**	1.953-06-28	**114-II**	**X**: 591.802, **Y**: 4.756.408, **Z**: 741.	Bien
Larraun (Baraibar)	07	**Arranazpieta**	Jesús **Elósegui** Irazusta	1.953-06-29	**114-II**	**X**: 587.569, **Y**: 4.757.956, **Z**: 796.	Bien
Larraun (Astitz)	08	**Lardamingo**	Jesús **Elósegui** Irazusta	1.955-09-28	**114-II**	**X**: 593.073, **Y**: 4.757.557, **Z**: 921.	Bien
Larraun (Alli)	09	**Akelar**	Jesús **Elósegui** Irazusta	1955-00-00	**114-II**	**X**: 590.262, **Y**: 4.760.235, **Z**: 632.	Bien
Larraun (Baraibar)	10	**Lapaztegi**	Jesús **Elósegui** Irazusta	1965-00-00	**114-II**	**X**: 586.783, **Y**: 4.760.374, **Z**: 731.	Bien
Larraun (Baraibar)	11	**Poztan**	Tomás **López** Sellés	1.967-08-15	**114-II**	**X**: 586.205, **Y**: 4.760.070, **Z**: 806.	Bien
Larraun (Baraibar)	12	**Aldabe**	Luis **Millán** San Emeterio	1.984-07-25	**114-II**	**X**: 586.902, **Y**: 4.760.087, **Z**: 767.	Bien
Larraun (Madotz)	13	**Lamear**	Luis **Millán** – Arantxa **Lizarralde** Mondragón	1.984-11-01	**114-II**	**X**: 593.106, **Y**: 4.754.885, **Z**: 968.	Bien
Larraun (Madotz)	14	**Pian**	Txomin **Goñi** Gozalo	1.986-03-19	**114-II**	**X**: 592.943, **Y**: 4.754.509, **Z**: 905.	Bien
Larraun (Alli)	15	**Akittarro**	Luis **Millán** San Emeterio	1.987-06-07	**114-II**	**X**: 589.903, **Y**: 4.759.473, **Z**: 702.	Bien
Larraun (Madotz)	16	**Kategaña**	Miguel **Ezkurdia** Manrique		**114-II**	**X**: 591.777, **Y**: 4.754.387, **Z**: 790.	Bien
Arakil (Egiarreta)	17	**Urtxabaleta**	Andoni **Peña** Lakunza	2.013-11-05	**115-I**	**X**: 593.840, **Y**: 4.754.695, **Z**: 831.	Bien
Larraun (Oderitz)	18	**Milaldapa 2***	**Gaztelu–Martínez–Millán–Taberna–Tamayo–Txintxurreta**	2.015-12-19	**114-II**	**X**: 591.663, **Y**: 4.757.111, **Z**: 723.	Bien
Imotz (Goldaratz)	19	**Egillor**	Iñigo **Txintxurreta** Díaz	2.017-03-18	**115-I**	**X**: 594.948, **Y**: 4.755.528, **Z**: 778.	Bien

Municipio	Nº.	(02): TÚMULOS	LOCALIZADO POR	FECHA	Mapa	Coordenadas U.T.M. 30 T. ED 50	
Larraun (Madotz)	01	**Pian**	B. **Barrero** – L. **Millán** – M. **Tamayo** – David **Velaz**	2.000-02-12	**114-II**	**X**: 592.804, **Y**: 4.754.543, **Z**: 895.	Bien
Larraun (Iribas)	02	**Lizardi** este	Ramón **Ruiz** Cabestany – Marta **Berraondo**	2.002-12-14	**114-II**	**X**: 589.232, **Y**: 4.760.160, **Z**: 622.	Bien
Imotz (Goldaratz)	03	**Larrazpil**	**Barrero–Gaztelu– Martínez–Mercader–Millán–Tamayo**	2.007-01-13	**115-I**	**X**: 593.593, **Y**: 4.755.559, **Z**: 1.040.	Bien
Larraun (Iribas)	04	**Lizardi** oeste	**Hilharriak** menos Alfonso	2.008-01-19	**114-II**	**X**: 589.137, **Y**: 4.760.171, **Z**: 620.	Bien
Larraun (Madotz)	05	**Lamear 1***	Juan Maria **Martínez** Txoperena	2.008-07-11	**114-II**	**X**: 593.001, **Y**: 4.754.778, **Z**: 943.	Ap.
Larraun (Madotz)	06	**Lamear 2***	Juan Maria **Martínez** Txoperena	2.008-07-11	**114-II**	**X**: 592.854, **Y**: 4.754.624, **Z**: 903.	Ap.
Imotz (Goldaratz)	07	**Pottarria**	Inaxio **Elizegi** Egilegor	2.014-08-26	**114-II**	**X**: 593.343, **Y**: 4.756.555, **Z**: 1.036.	Bien
Arakil(Egiarreta)	08	**Urtxabaleta alto**	**Martínez-Mercader-Millán-Taberna-Tamayo-Txintxurreta**	2.015-05-23	**115-I**	**X**: 593.615, **Y**: 4.754.613, **Z**: 865.	Bien
Arakil (Etxeberri)	09-a	**Estrentxi 1**	Iñigo **Txintxurreta** Díaz	2.015-05-31	**115-I**	**X**: 594.845, **Y**: 4.753.816, **Z**: 610.	Bien
Arakil (Etxeberri)	09-b	**Estrentxi 2**	Iñigo **Txintxurreta** Díaz	2.015-05-31	**115-I**	**X**: 594.805, **Y**: 4.753.787, **Z**: 611.	Bien
Arakil (Etxeberri)	09-c	**Estrentxi 2**	Iñigo **Txintxurreta** Díaz	2.015-05-31	**115-I**	**X**: 594.828, **Y**: 4.753.805, **Z**: 610.	Bien
Arakil (Etxeberri)	10	**Aritzgain**	Iñigo **Txintxurreta** Díaz	2.017-03-18	**115-I**	**X**: 595.437, **Y**: 4.755.125, **Z**: 715.	Bien

Municipio	Nº.	(04): MONOLITOS	LOCALIZADO POR	FECHA	Mapa	Coordenadas U.T.M. 30 T. ED 50	
Larraun (Madotz)	01	**Kategaña**	Iñaki **Gaztelu** – Miren Karmele **Manzanas** Hidalgo	1.984-11-24	**114-II**	**X**: 591.781, **Y**: 4.754.351, **Z**: 788.	Bien
Larraun (Astitz)	02	**Alitzia** (Alitzea)	Luis **Millán** – Arantxa **Lizarralde** Mondragón	1.984-11-25	**114-II**	**X**: 592.687, **Y**: 4.757.184, **Z**: 931.	Bien
Larraun (Aldatz)	03	**Aiztondo**	Iñaki **Gaztelu** – Miren Karmele **Manzanas** Hidalgo	2.005-01-09	**89-IV**	**X**: 592.613, **Y**: 4.763.238, **Z**: 752.	Bien
Arakil (Etxeberri)	04	**Urtzabaleta***	**Martínez-Mercader-Millán-Taberna-Tamayo-Txintxurreta**	2.015-05-23	**115-I**	**X**: 593.911, **Y**: 4.754.475, **Z**: 819.	Bien
Arakil (Etxeberri)	05	**Estornazulo**	Iñigo **Txintxurreta** Díaz	2.017-03-18	**115-I**	**X**: 594.910, **Y**: 4.754.310, **Z**: 650.	Bien
Imotz (Goldaratz)	06	**Ezkutalux***	Iñigo **Txintxurreta** Díaz	2.017-04-01	**115-I**	**X**: 594.700, **Y**: 4.755.500, **Z**: 850.	Ap.

Municipio	Nº.	(08): FONDOS CABAÑA	LOCALIZADO POR	FECHA	Mapa	Coordenadas U.T.M. 30 T. ED 50	
Larraun (Baraibar)	01-a	**Aldabe 1**	Goyo **Mercader** Mendiburu	1.984-11-24	**114-II**	**X**: 587.047, **Y**: 4.760.031, **Z**: 747.	Bien
Larraun (Baraibar)	01-b	**Aldabe 2**	Goyo **Mercader** Mendiburu	1.984-11-24	**114-II**	**X**: 587.040, **Y**: 4.760.037, **Z**: 748.	Bien
Larraun (Baraibar)	01-c	**Aldabe 3**	Goyo **Mercader** Mendiburu	1.984-11-24	**114-II**	**X**: 587.038, **Y**: 4.760.042, **Z**: 748.	Bien
Larraun (Madotz)	02	**Solla**	**Barrero-Gaztelu-Martínez-Mercader-Millán-Tamayo**	2.007-01-13	**114-II**	**X**: 592.296, **Y**: 4.754.334, **Z**: 823.	Bien
Larraun (Madotz)	03-a	**Larrazpil 1**	Alfonso **Martínez** Manteca	2.007-01-20	**115-I**		
Larraun (Madotz)	03-b	**Larrazpil 2**	Alfonso **Martínez** Manteca	2.007-01-20	**115-I**		
Larraun (Madotz)	03-c	**Larrazpil 3**	Alfonso **Martínez** Manteca	2.007-01-20	**115-I**		
Larraun (Madotz)	03-d	**Larrazpil 4**	Alfonso **Martínez** Manteca	2.007-01-20	**115-I**	**X**: 593.870, **Y**: 4.755.255, **Z**: 973.	Bien
Larraun (Madotz)	03-e	**Larrazpil 5**	Alfonso **Martínez** Manteca	2.007-01-20	**115-I**		

* Monumento megalítico dudoso de serlo.