

País = España	Comunidad Autónoma = Navarra	Provincia (31): Navarra	Municipio = Bera
----------------------	-------------------------------------	---	-------------------------

Zona megalítica (03): Monte Larrun	Tipo Monumento (01): Dolmen	Nº. (06):	Nombre: Txarrantxarri 1 norte	Hilharriak: 31-03-01-06
---	------------------------------------	-----------	--------------------------------------	--------------------------------

COORDENADAS: Mapa 65-II (Bera de Bidasoa). I.G.N. Escala 1: 25.000. U.T.M. Huso 30 T. = X: 607.810, Y: 4.794.995, Z: 335. **European 1979**.
 Mapa 65-II (Bera de Bidasoa). I.G.N. Escala 1: 25.000. U.T.M. Huso 30 T. = X: 607.707, Y: 4.794.786, Z: 335. **ETRS 89**.

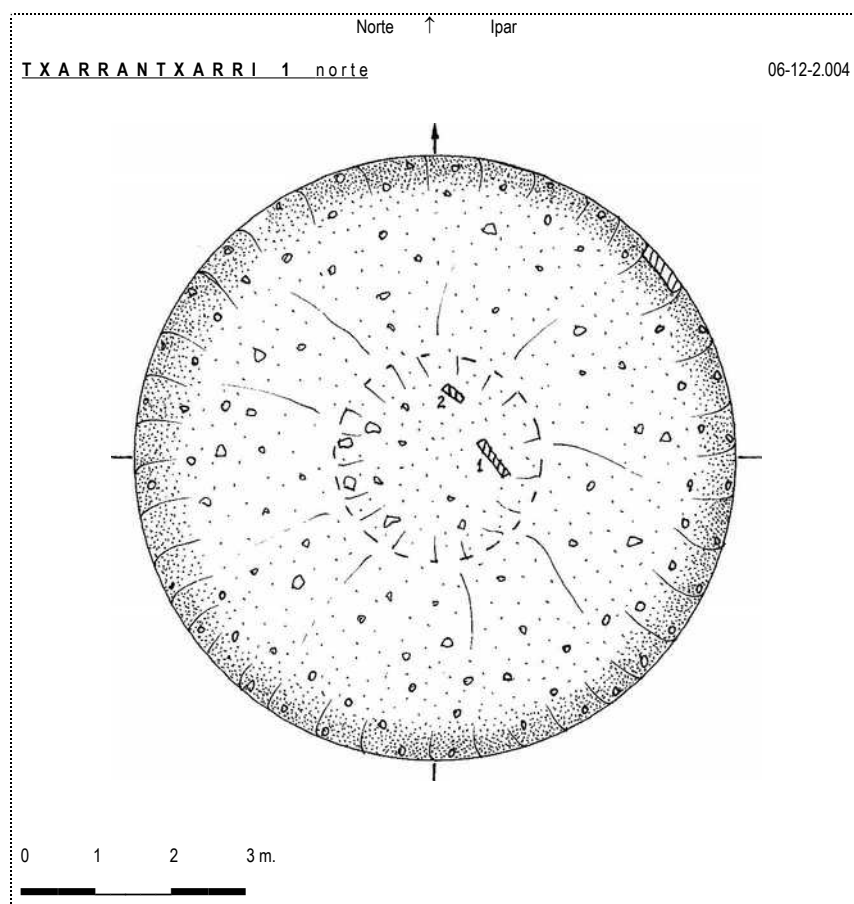
SITUACIÓN: Se halla situado al norte de la población de Bera, en la parte alta del monte Txarrantxarri, al oeste del monte Lizarnabarra.

ACCESO: Desde la población de Bera hay que coger la carretera que se dirige hacia el puerto de Lizuniaga. A unos tres kilómetros tenemos que coger un desvío a la izquierda por una estrecha carretera asfaltada, que luego tiene cemento y al final es una simple pista que llega hasta el collado Landagaita donde dejaremos el vehículo. Desde aquí tenemos que ir hacia el oeste por otra pista que va descendiendo y bordeando el monte Mugerriko gaina por su parte norte, hasta llegar a la altura del collado de Arbizoko armasa y continuar bordeando el monte Lizarnabarra hasta llegar a la regata Basasagar; ahora tenemos que ascender hacia el sudoeste para llegar al alto de Txarrantxarri, donde veremos este dolmen en la parte sur de la zona alta, dentro de una plantación de alerces.

DESCRIPCIÓN: **Dolmen**. Situado en terreno llano donde hoy en día hay una plantación de árboles Alerces. Tiene un túmulo de piedras de tamaño mediano que mide 8m de diámetro que está totalmente cubierto de hierba y musgo donde también crece el helecho y el brezo, alcanza una altura de 0,30m por los lados norte y sur y 0,60mts por los lados este y oeste. En el centro del túmulo hay una depresión de 2,50m de diámetro con una profundidad de 0,15m. En la parte central en su lado este se aprecian dos losas de la cámara. Hay otra losa en la parte noreste del peristalito.
 La losa nº. 1 (E), mide 0,55m de largo, 0,20m de alto y 0,10m de grosor, orientada a 140°. Se halla in situ.
 La losa nº. 2 (N), mide 0,22m de largo, 0,05m de alto y 0,10m de grosor, orientada a 125°. Se halla in situ.
 La losa nº. 3 (N-E), mide 0,65m de largo, 0,25m de alto por 0,20m de grosor, orientada a 150°. Se halla en el peristalito.
 Materiales, areniscas del lugar.

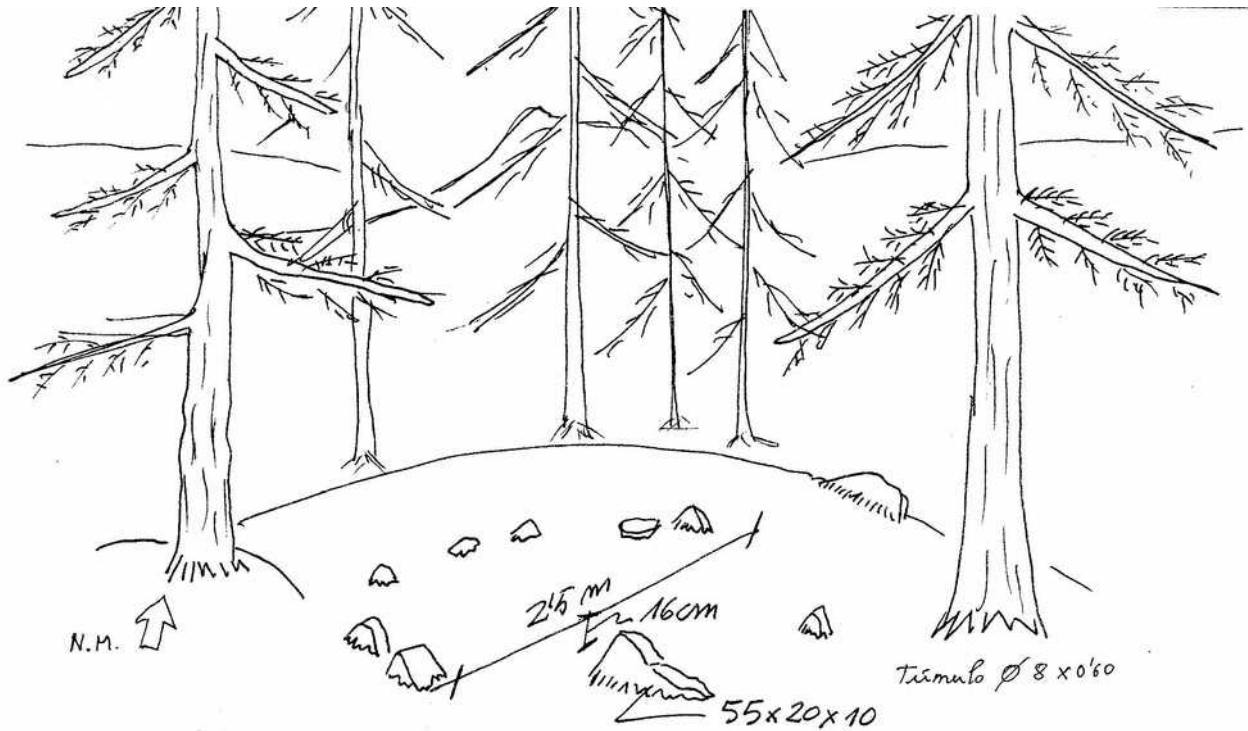
HISTORIA: Localizado por Iñigo **Txintxurreta** Díaz, el 25 de noviembre de 2004.
 Aunque ya era conocido tanto por Alfonso **Martínez** Manteca, como por Iñaki **Gaztelu** Iraundegi, desde hace varios años antes. No se ha practicado excavación.

BIBLIOGRAFIA: 2.005 **Hilharriak**.
Carta Arqueológica de Navarra. (Monumentos Megalíticos).
Cuadernos de Arqueología de la Universidad de Navarra, nº. 13, p. 24.

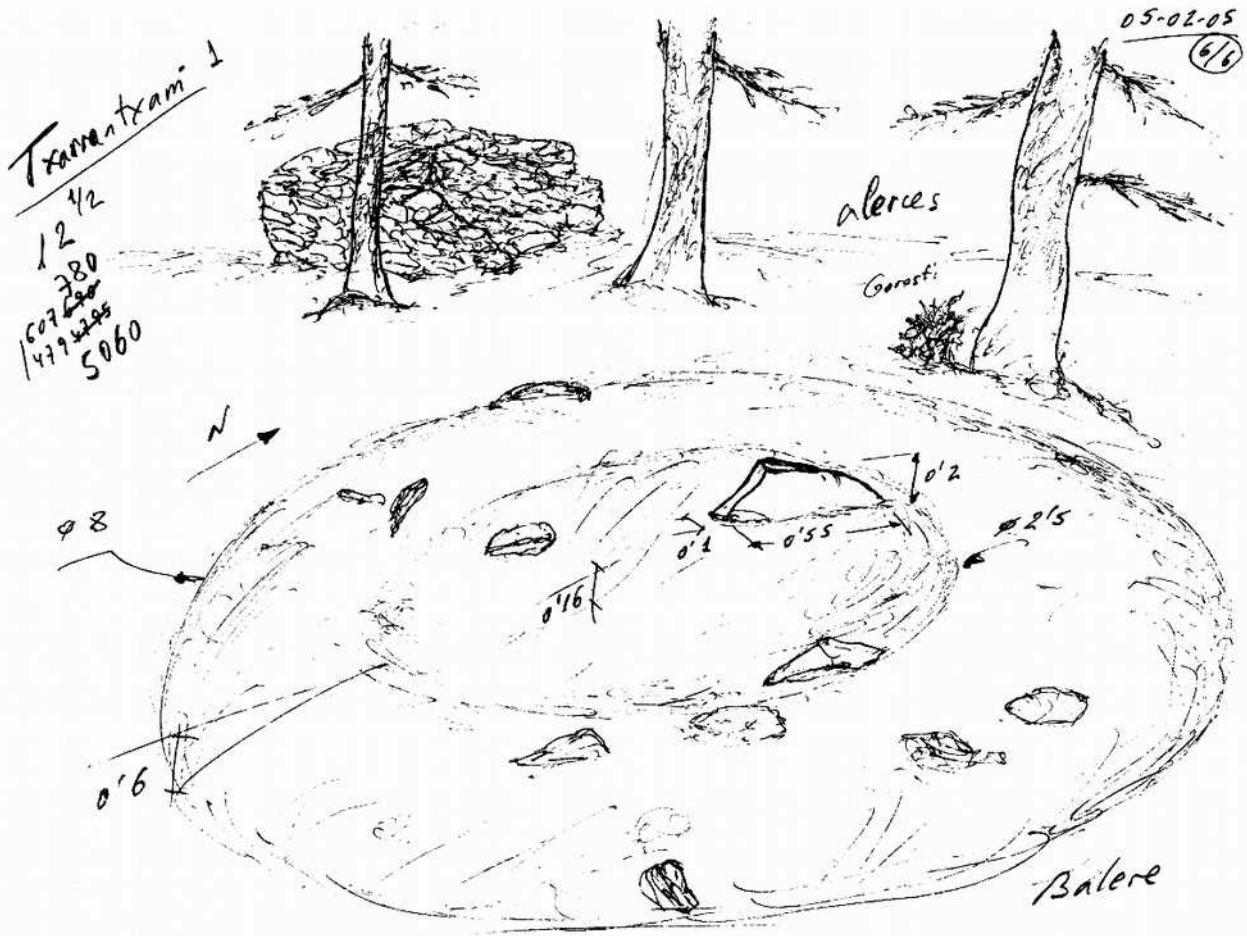


País = España	Comunidad Autónoma = Navarra	Provincia (31): Navarra	Municipio = Bera
Zona megalítica (03): Monte Larrun	Tipo Monumento (01): Dolmen	Nº. (06):	Nombre: Txarrantxarri 1 norte Hilharriak: 31-03-01-06

Dolmen (06): Txarrantxarri 1 norte. Mapa 65-II (Bera de Bidasoa). I.G.N. Escala 1: 25.000. U.T.M. Huso 30 T. = X: 607.810, Y: 4.794.995, Z: 335. ED 50. 06 de diciembre de 2.004.



Dolmen (06): Txarrantxarri 1 norte. Mapa 65-II (Bera de Bidasoa). I.G.N. Escala 1: 25.000. U.T.M. Huso 30 T. = X: 607.707, Y: 4.794.786, Z: 335. ETRS 89. 06 de diciembre de 2.004.



216-11

País = España	Comunidad Autónoma = Navarra	Provincia (31): Navarra	Municipio = Bera
Zona megalítica (03): Monte Larrun	Tipo Monumento (01): Dolmen	Nº. (06):	Nombre: Txarrantxarri 1 norte
			Hilharriak: 31-03-01-06

