

País = <b>España</b>	Comunidad Autónoma = <b>Navarra</b>	Provincia (31): <b>Navarra</b>	Municipio = <b>Bera</b>
Zona megalítica (03): <b>Monte Larrun</b>	Tipo Monumento (02): <b>Túmulo</b>	Nº. (01):	Nombre: <b>Lizuniaga</b> <b>Hilharriak: 31-03-02-01</b>

COORDENADAS: Mapa 65-II (Bera de Bidasoa). I.G.N. Escala 1: 25.000. U.T.M. Huso 30 T. = X: 611.140, Y: 4.793.479, Z: 240. **European 1979**.  
 Mapa 65-II (Bera de Bidasoa). I.G.N. Escala 1: 25.000. U.T.M. Huso 30 T. = X: 611.037, Y: 4.793.270, Z: 240. **ETRS 89**.

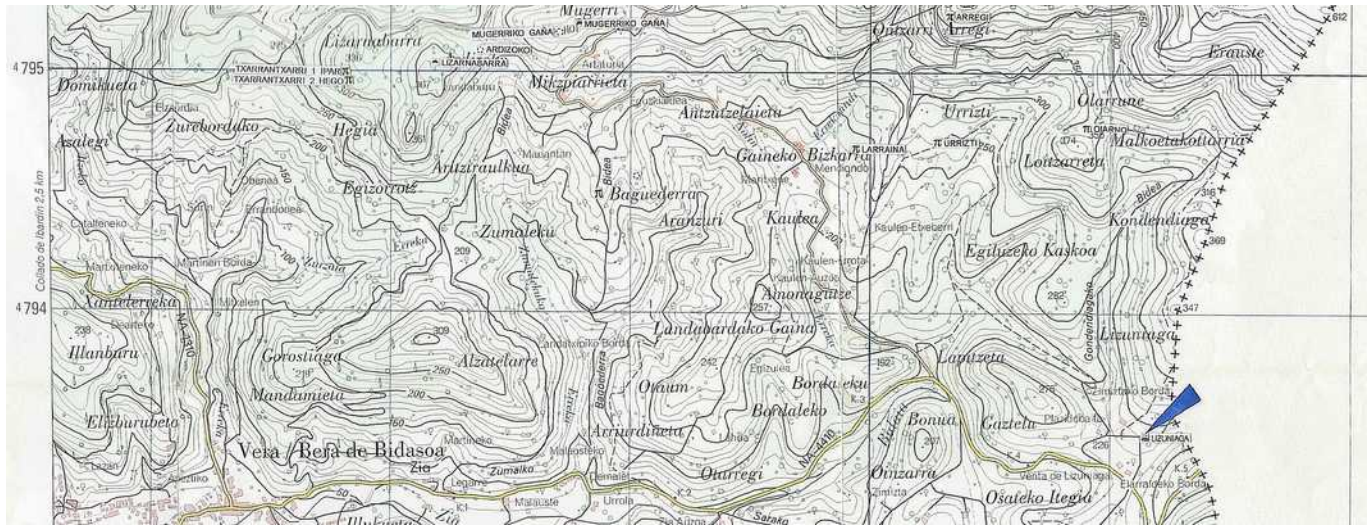
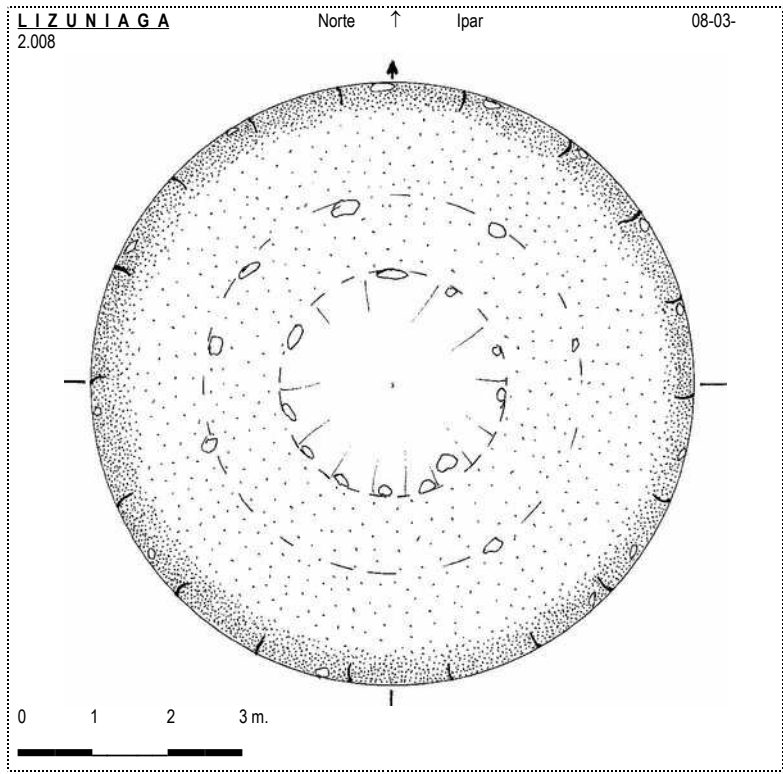
SITUACIÓN: Se halla situado al este de la población de Bera, a poco más de cien metros al norte del collado de Lizuniaga.

ACCESO: Desde la población de Bera hay que ir por la carretera que se dirige hacia el puerto de Lizuniaga. Una vez allí, tenemos que ir hacia el norte menos de cien metros, para ver los restos de este túmulo en un cruce de caminos.

DESCRIPCIÓN: **Túmulo**. Situado en una zona ligeramente inclinada, en un cruce de caminos, donde crece la hierba y el helecho. Tiene un túmulo de piedras de tamaño mediano a pequeño que está bastante arrasado, mide 8m de diámetro y apenas levanta 0,10m sobre el terreno; tiene una depresión central de 3m de diámetro y 0,10m de profundidad; da la sensación de ser una corona de piedras a modo de cromlech; incluso entre esta corona y la exterior parece haber otra de unos 5m de diámetro, aunque es posible que sean piedras sin más del túmulo. Materiales, areniscas del lugar.


HISTORIA: Localizado por Iñaki **Gaztelu** Iraundegi, el 18 de diciembre de 1.993. No se ha practicado excavación.

BIBLIOGRAFIA: Inédito hasta la fecha.

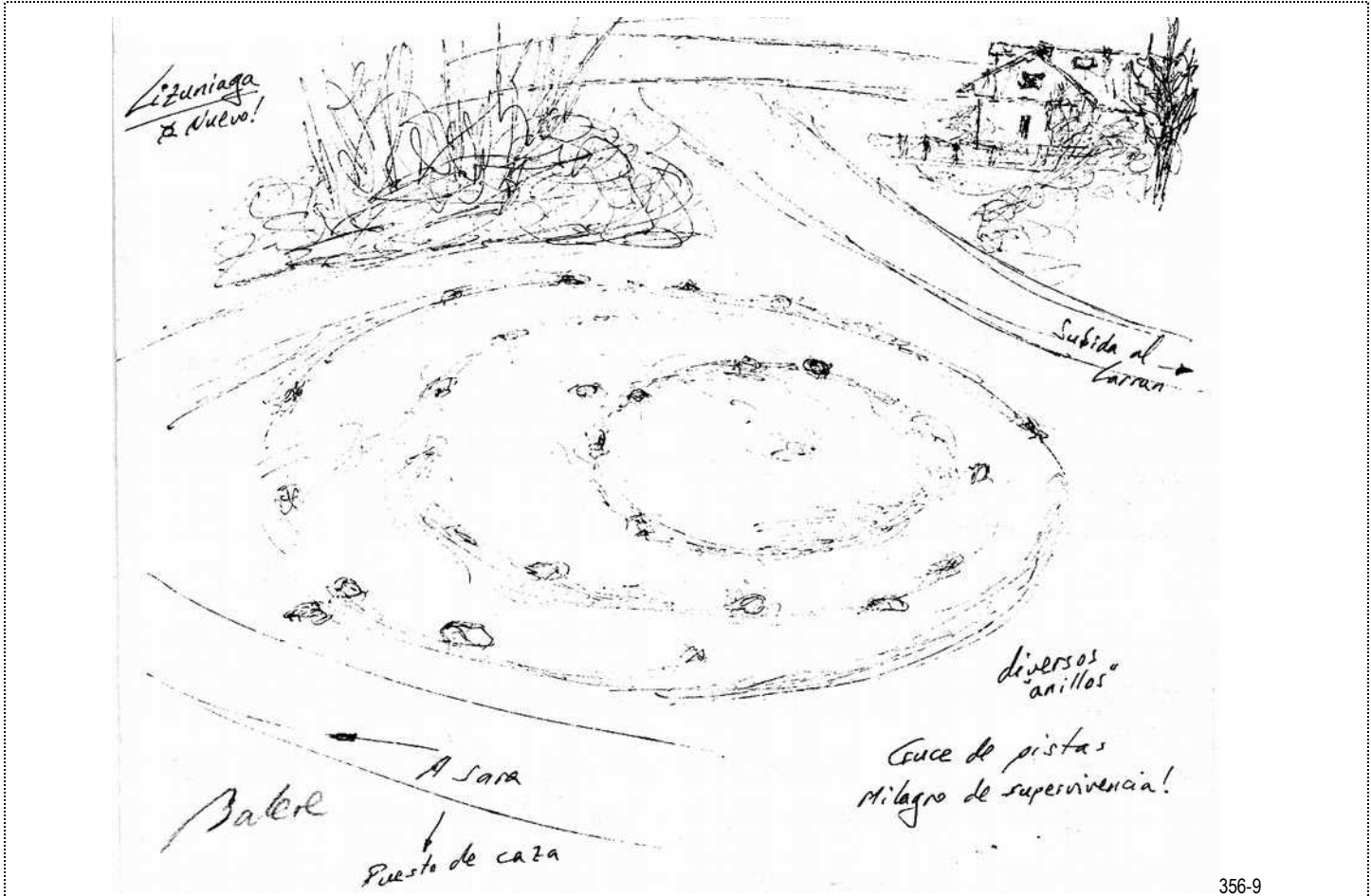


País = <b>España</b>	Comunidad Autónoma = <b>Navarra</b>	Provincia (31): <b>Navarra</b>	Municipio = <b>Bera</b>
Zona megalítica (03): <b>Monte Larrun</b>	Tipo Monumento (02): <b>Túmulo</b>	Nº. (01):	Nombre: <b>Lizuniaga</b> <b>Hilharriak: 31-03-02-01</b>

Túmulo (01): **Lizuniaga**. Mapa 65-II (Bera de Bidasoa). Escala 1: 25.000. U.T.M. Huso 30 T. = X: 611.140, Y: 4.793.479, Z: 240. ED 50. 08 de marzo de 2.008.



356-8



356-9



País = <b>España</b>	Comunidad Autónoma = <b>Navarra</b>	Provincia (31): <b>Navarra</b>	Municipio = <b>Bera</b>
Zona megalítica (03): <b>Monte Larrun</b>	Tipo Monumento (02): <b>Túmulo</b>	Nº. (01):	Nombre: <b>Lizuniaga</b>   Hilharriak: <b>31-03-02-01</b>



↑ 08 de marzo de 2.008 ↑



↑ 13 de diciembre de 2.009 ↑



↑ 24 de marzo de 2.012 ↑