

País = España	Comunidad Autónoma = Navarra	Provincia (31): Navarra	Municipio = Bera
Zona megalítica (03): Monte Larrun	Tipo Monumento (02): Túmulo	Nº. (04):	Nombre: Mugerriko gaña
			Hilharriak: 31-03-02-04

COORDENADAS: Mapa 65-II (Bera de Bidasoa). I.G.N. Escala 1: 25.000. U.T.M. Huso 30 T. = X: 608.778, Y: 4.795.201, Z: 400. **European 1979**.
 Mapa 65-II (Bera de Bidasoa). I.G.N. Escala 1: 25.000. U.T.M. Huso 30 T. = X: 608.675, Y: 4.794.992, Z: 400. **ETRS 89**.

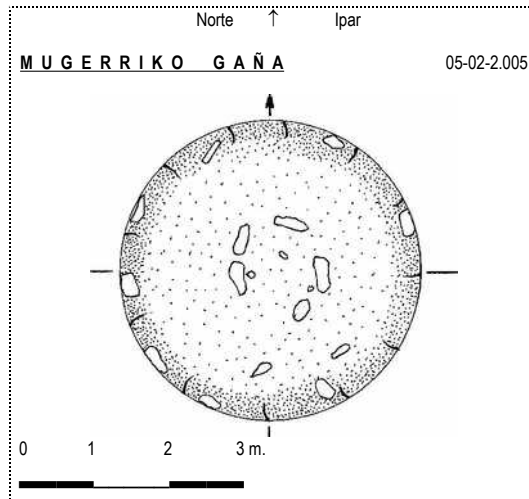
SITUACIÓN: Se halla situado al noreste de la población de Bera, en la parte alta del monte Mugerri, al oeste del collado de Landagainta.

ACCESO: Desde la población de Bera hay que ir hacia el collado de Lizuniaga donde a unos tres kilómetros tenemos que coger un desvío a la izquierda que nos adentrará hacia la cumbre del monte Larrun. Al llegar a la altura del último caserío (Artalutza), donde se termina el piso duro, podemos seguir unos metros más hasta llegar al amplio collado de Landagainta donde podemos dejar el vehículo. Desde este lugar tenemos que ir hacia la izquierda por una pista que desciende un poco. A los pocos metros tenemos que ascender hacia la izquierda por donde buenamente podamos para acceder al monte Mugerri, donde una vez llegados a su parte más alta y justo al empezar a descender hacia el collado, veremos este túmulo, sobre todo si vamos en invierno o principio de la primavera, ya que el helecho lo oculta totalmente el resto del año.

DESCRIPCIÓN: **Túmulo**. Situado en una zona ligeramente inclinada, donde crece el helecho en abundancia. Mide 4m de diámetro, levanta 0,20m por los lados norte y sur y 0,30m por los lados este y oeste. Está formado por unas 6 piedras por el peristalito y algunas más por la parte interior, dando la sensación de tener una especie de cista en la parte central. Materiales, areniscas del lugar.

HISTORIA: Localizado por Iñigo **Txintxurreta** Díaz, el 02 de febrero de 2.005.
 No ha sido excavado hasta la fecha.

BIBLIOGRAFIA: 2.005 **Hilharriak**.
Carta Arqueológica de Navarra. (Monumentos Megalíticos).
Cuadernos de Arqueología de la Universidad de Navarra, nº. 13, p. 24.
 2.005 **Peñalver Iribarren, Xabier**.
Los crómlech pirenaicos. Bolskan, nº. 22. Huesca, pp. 117-118, nº. 204.



País = España	Comunidad Autónoma = Navarra	Provincia (31): Navarra	Municipio = Bera
Zona megalítica (03): Monte Larrun	Tipo Monumento (02): Túmulo	Nº. (04):	Nombre: Mugerriko gaña
			Hilharriak: 31-03-02-04

2.005 Peñalver Iribarren, Xabier.
 Los crómlech pirenaicos. **Bolskan**, nº. 22. Huesca, pp. 117-118, nº. **204**.

204. *MUGERRIKO GAINA 2*

Situación

Se localiza sobre la loma de Mugerrri, al suroeste del monte Larrun, dentro del término municipal de Bera, en la estación del monte Larrun.

Coordenadas:
 Hoja 65-II. Vera de Bidasoa (1: 25 000).
 X: 608 795, Y: 4 795 195, Z: 400.

Descripción

Crómlech. 4 m de diámetro. Compuesto por 8 testigos visibles en forma de laja. Presenta dos lajas en su zona central.

Historia

Fue descubierto en el año 2005 por B. Barrero. I. Gaztelu, Tx. Goñi, G. Mercader, L. Millán, M. Tamayo e I. Txintxurreta.

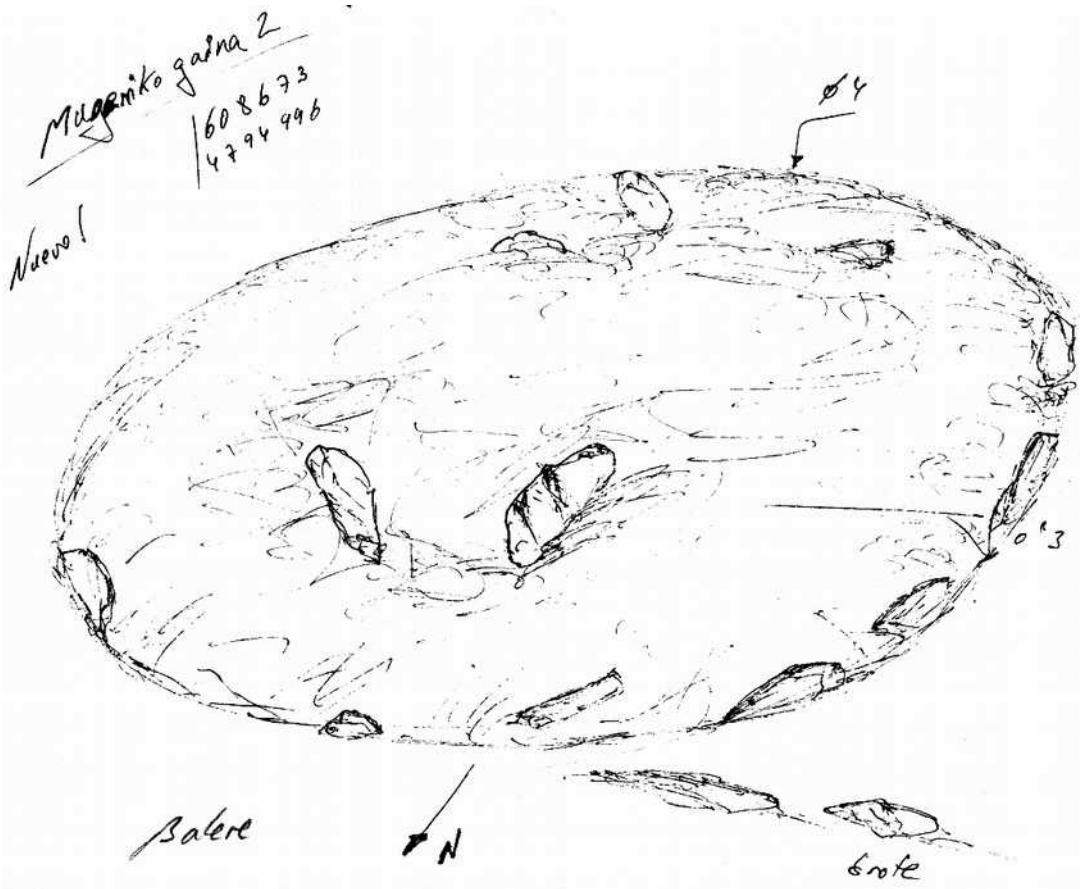
Bibliografía

BARRERO *et alii* (2005).



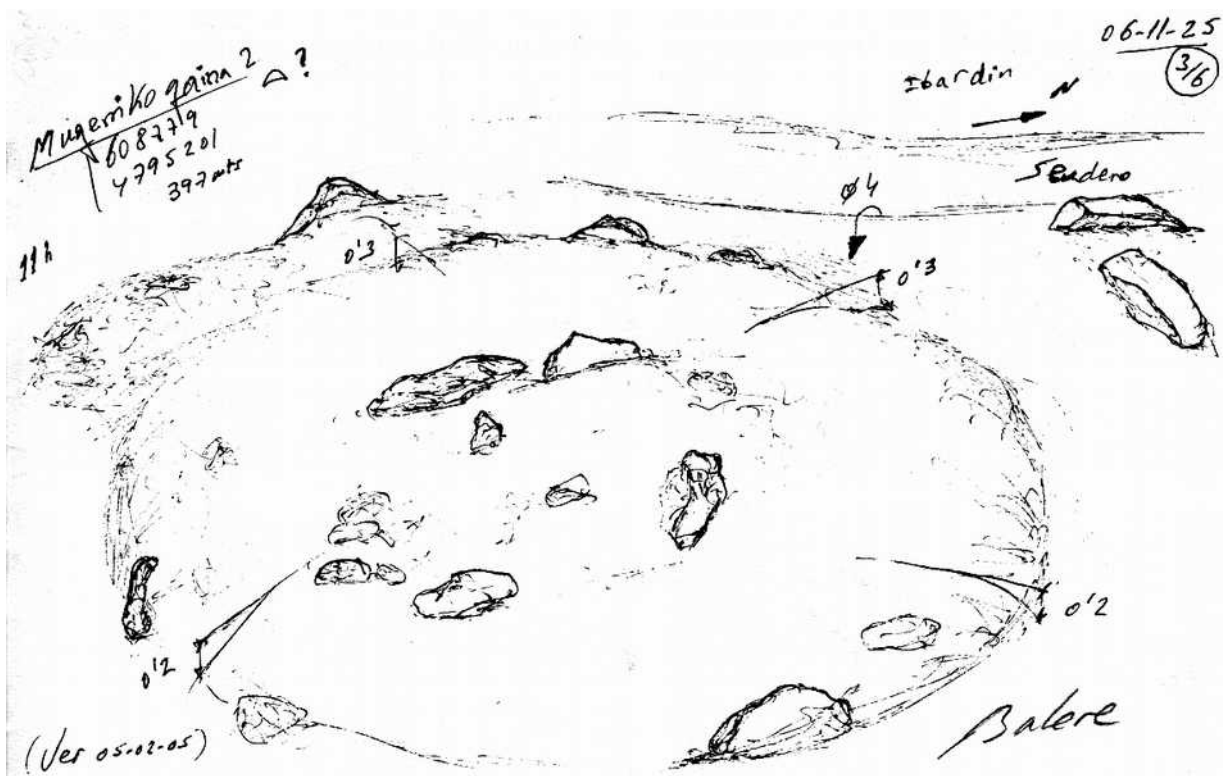
País = España	Comunidad Autónoma = Navarra	Provincia (31): Navarra	Municipio = Bera
Zona megalítica (03): Monte Larrun	Tipo Monumento (02): Túmulo	Nº. (04):	Nombre: Mugerriko gaña
			Hilharriak: 31-03-02-04

Túmulo (02): **Mugerriko gaña**. Mapa 65-II (Bera de Bidasoa). I.G.N. Escala 1: 25.000. U.T.M. Huso 30 T = X: 608.778, Y: 4.795.201, Z: 400. ED 50. 05 de febrero de 2.005.



216-8

Túmulo (02): **Mugerriko gaña**. Mapa 65-II (Bera de Bidasoa). I.G.N. Escala 1: 25.000. U.T.M. Huso 30 T = X: 608.675, Y: 4.794.992, Z: 400. ETRS 89. 25 de noviembre de 2.006.



297-5